

10.

Anlagen



Große Kreisstadt Remseck am Neckar

Fachbereich Bauverwaltung, Stadtplanung
Marktplatz 1 71686 Remseck am Neckar
Telefon: 07146 2809-2314
marco.dolezel@remseck.de

Anlagenverzeichnis

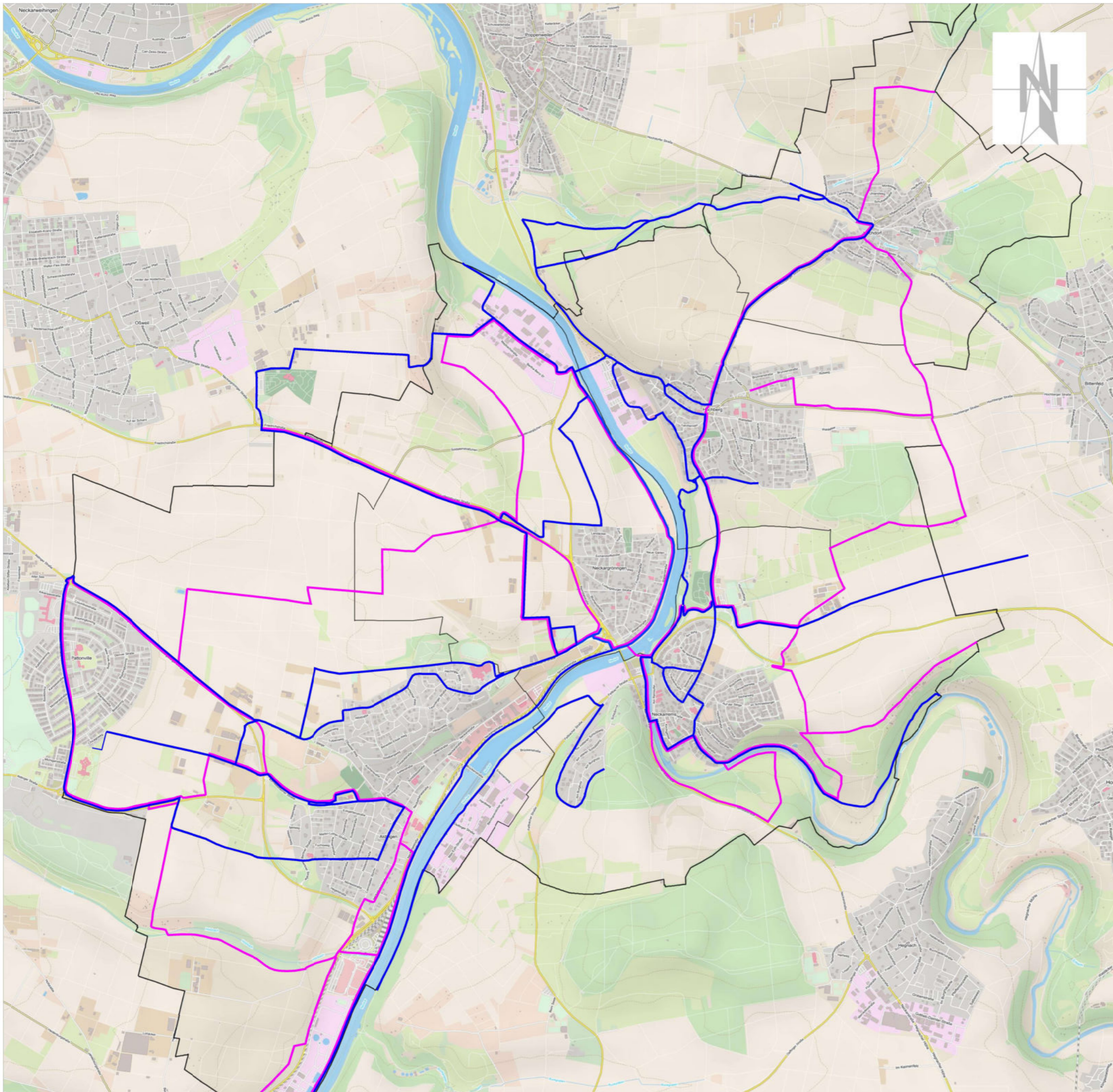
1. Bestandsaufnahme	1
1.1 Radwege Klimaschutzteilkonzept Mobilität und Geoinformationssystem	2
1.2 Beschildertes Radwegenetz	3
1.3 Maßnahmen im Stadtgebiet Remseck	4
1.4 Radverkehrsnetz nach Maßnahmenumsetzung	5
1.5 Beschilderung nach Maßnahmenumsetzung	6
2. Maßnahmen	7
2.1 Hochdorf	8
M1: Radverbindung Hochdorf – Siegelhausen	9
M3: Radverkehrsführung Bittenfelder Straße	11
M4: Radverkehrsführung Hochbergerstraße/ Ortseingang Hochdorf	12
M5: Radverkehrsführung Hochberg – Hochdorf	13
2.2 Hochberg	15
M6: Neckarbrücke L1100	16
M7: Radverkehrsführung Heilbronner Straße	19
M10: Radverkehrsführung Hochdorfer Straße	26
M11: Radverkehrsführung Alexandrinenplatz	27
M12: Brücke Hochdorfer Straße	30
2.3 Neckarrems	31
M13: Radverkehrsführung Hochberg – Neckarrems	32
M14: Radverkehrsführung Fellbacher Straße (Kubus)	33
M15: Brücke Remstalstraße/ Mühlstraße	34
2.4 Neckargröningen	35
M17: Gewerbegebiet Schießtal	36
M19: Radschnellweg	39
2.5 Aldingen	40
M20: Radverkehrsführung Neckarstraße	41
M21: Wehrbrücke	50
M22: Gewerbegebiet Aldingen	52
M23: Fahrradstraße Neckarkanalstraße	56
M24: Knotenpunkt Cannstatter Straße/L1144	62

Anlagenverzeichnis

2.6 Pattonville	64
M27: Querungshilfe L1144	65
3. Beschilderung	66
3.1 Hochdorf	67
3.2 Hochberg	75
3.3 Neckarrems	83
3.4 Neckargröningen	101
3.5 Aldingen	117
3.6 Pattonville	145
4. Abstellanlagen	154
4.1 Hochdorf	156
4.2 Hochberg	157
4.3 Neckarrems	158
4.4 Neckargröningen	159
4.5 Aldingen	160
4.6 Pattonville	161

Anlage 1

Bestandsaufnahme



Legende

-  Radverkehrsnetz
Klimaschutzteilkonzept Mobilität
Team Red
-  Radverkehrsnetz
Geoinformationssystem



Remseck am Neckar

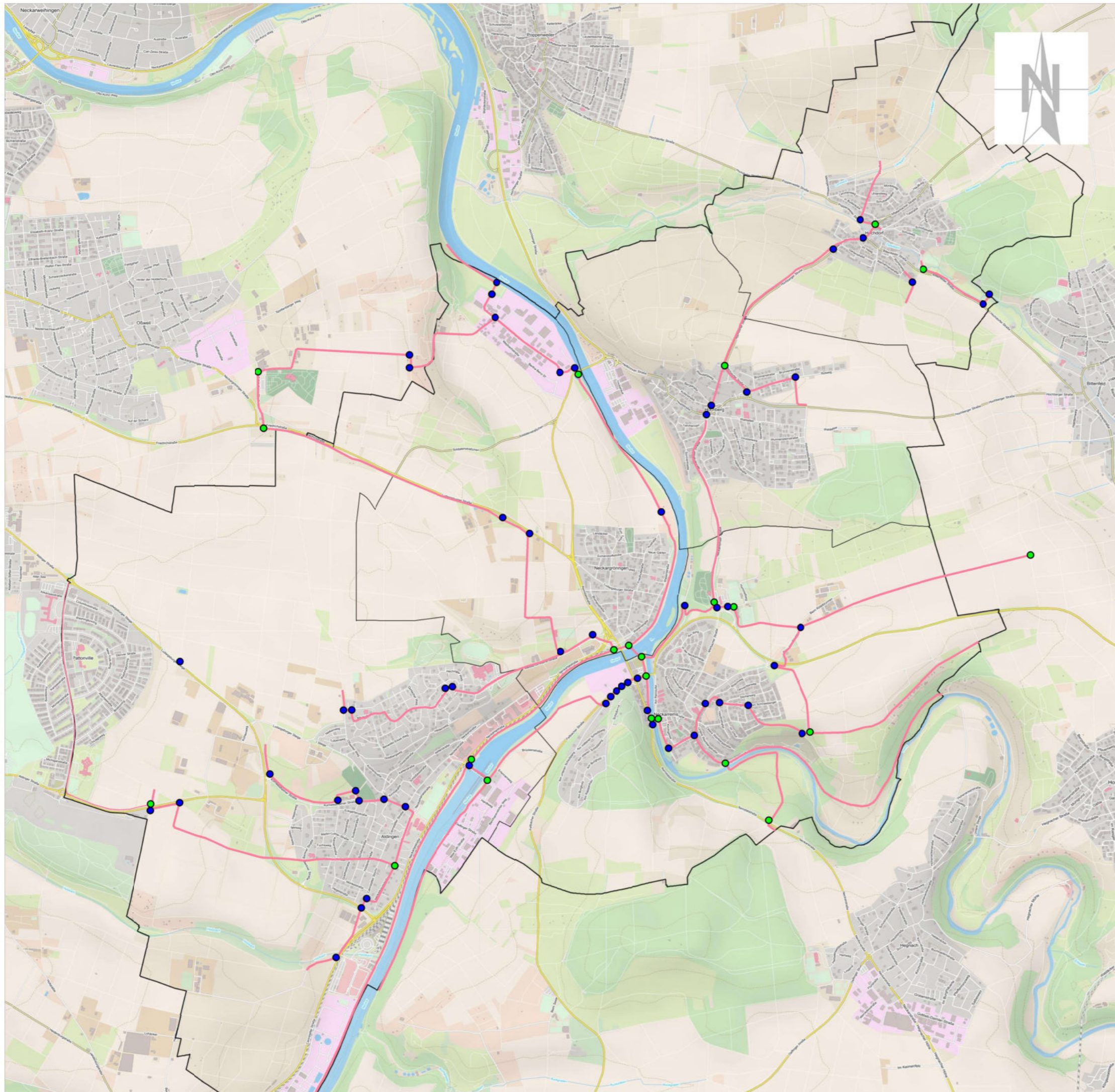
Radverkehrskonzept

1.1 Radwege Klimaschutzteilkonzept Mobilität und Geoinformationssystem

Lageplan

vom 18.11.2021

Planverfasser:
Stadt Remseck am Neckar
Fachbereich Bauverwaltung, Stadtplanung
Marktplatz 1 71686 Remseck am Neckar



Legende

- Ausgeschilderte Radverkehrsstrecke
- Zielwegweiser
- Zwischenwegweiser

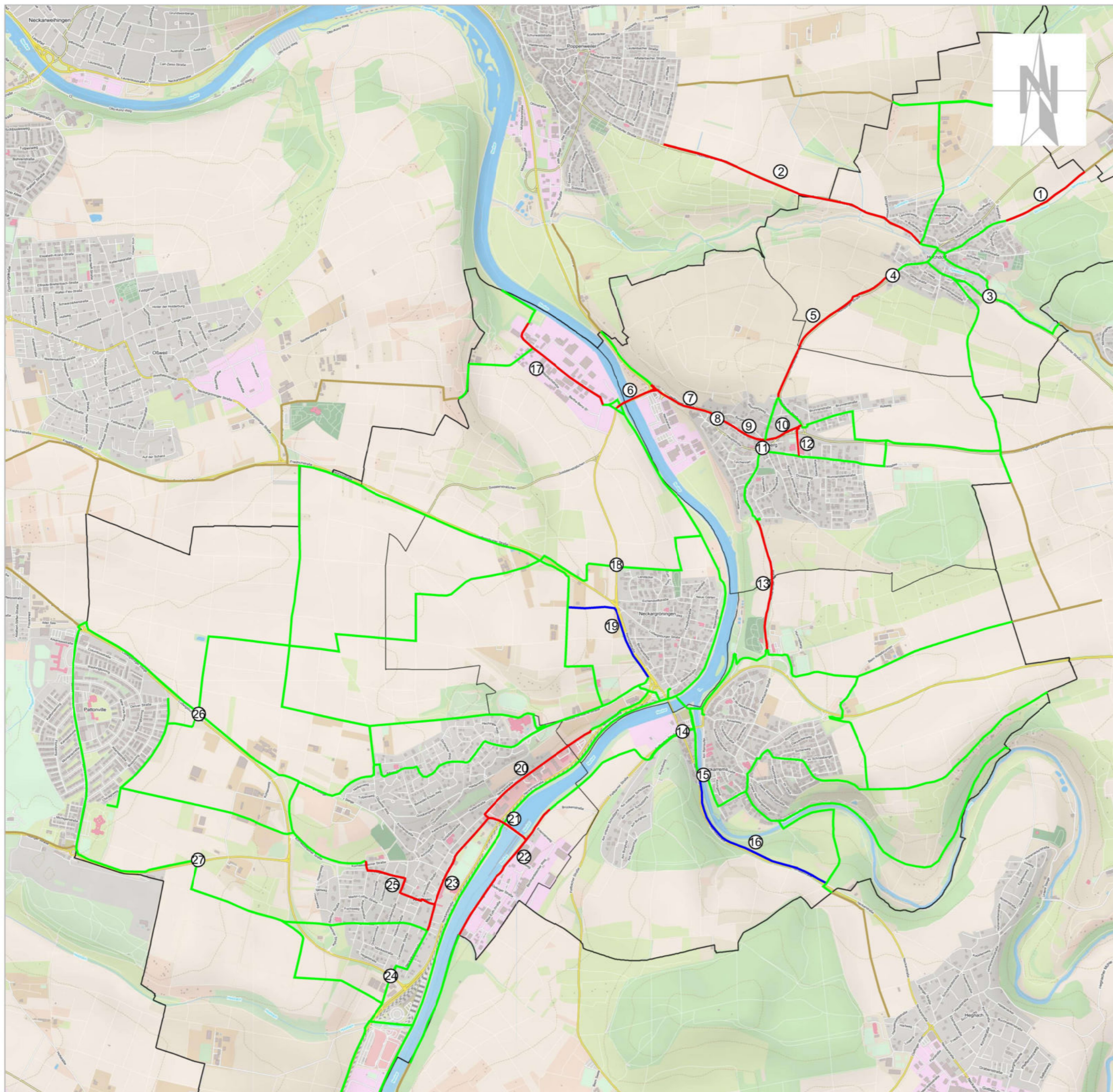


Remseck am Neckar Radverkehrskonzept

1.2 Beschildertes Radwegenetz

Lageplan
vom 18.11.2021

Planverfasser:
Stadt Remseck am Neckar
Fachbereich Bauverwaltung, Stadtplanung
Marktplatz 1 71686 Remseck am Neckar



Legende

- Bestehende Verbindungen
- Streckenführung außerhalb Gemarkung
- Maßnahmen
- Radschnellweg



Remseck am Neckar

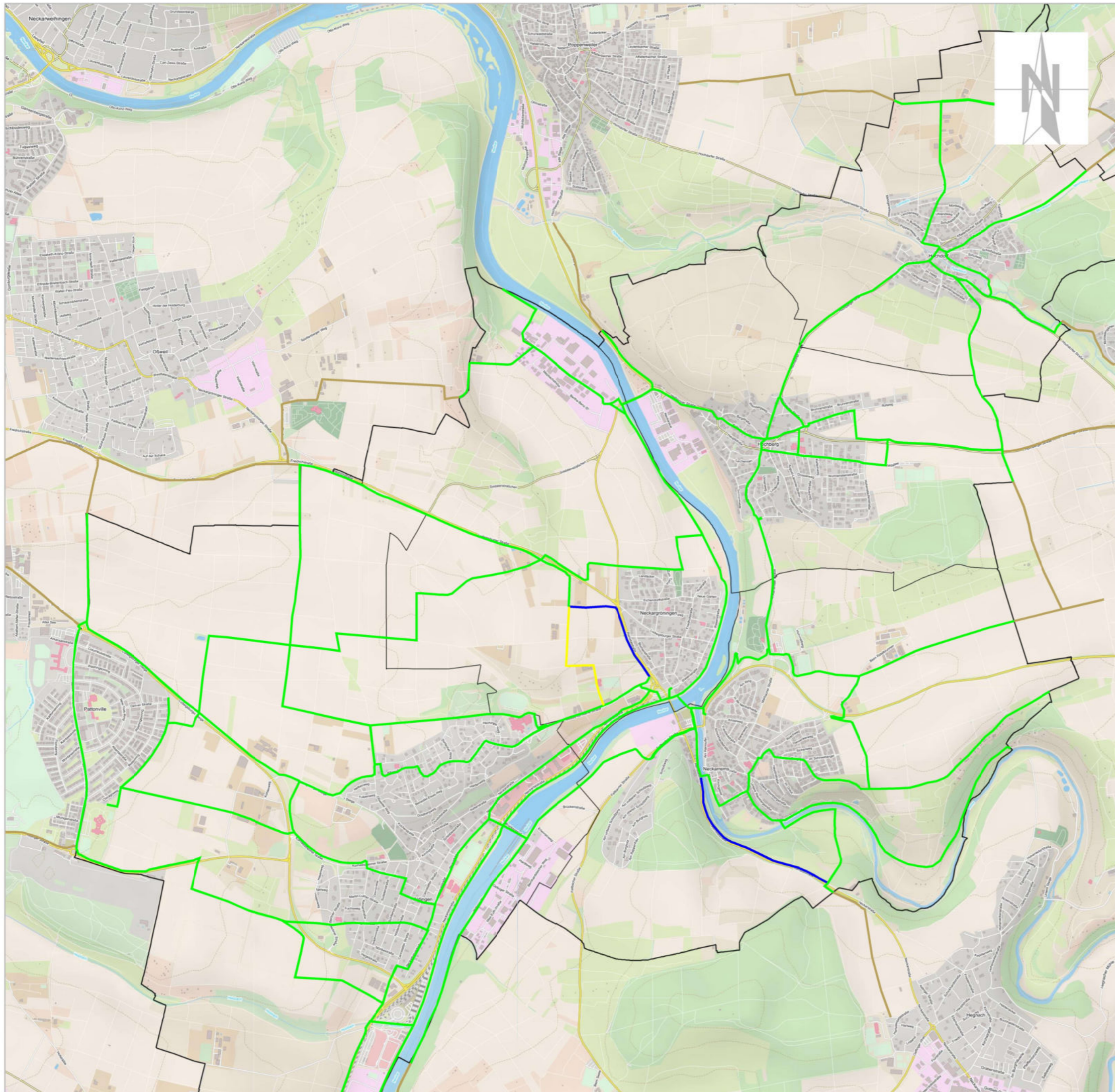
Radverkehrskonzept

1.3 Maßnahmen im Stadtgebiet Remseck

Lageplan

vom 04.05.2022

Planverfasser:
Stadt Remseck am Neckar
Fachbereich Bauverwaltung, Stadtplanung
Marktplatz 1 71686 Remseck am Neckar



Legende

- Radverkehrsnetz nach Maßnahmenumsetzung
- Streckenführung außerhalb der Gemarkung Remseck
- Streckenführung ohne Radschnellweg
- Streckenführung mit Radschnellweg



Remseck am Neckar
Große Kreisstadt

Remseck am Neckar

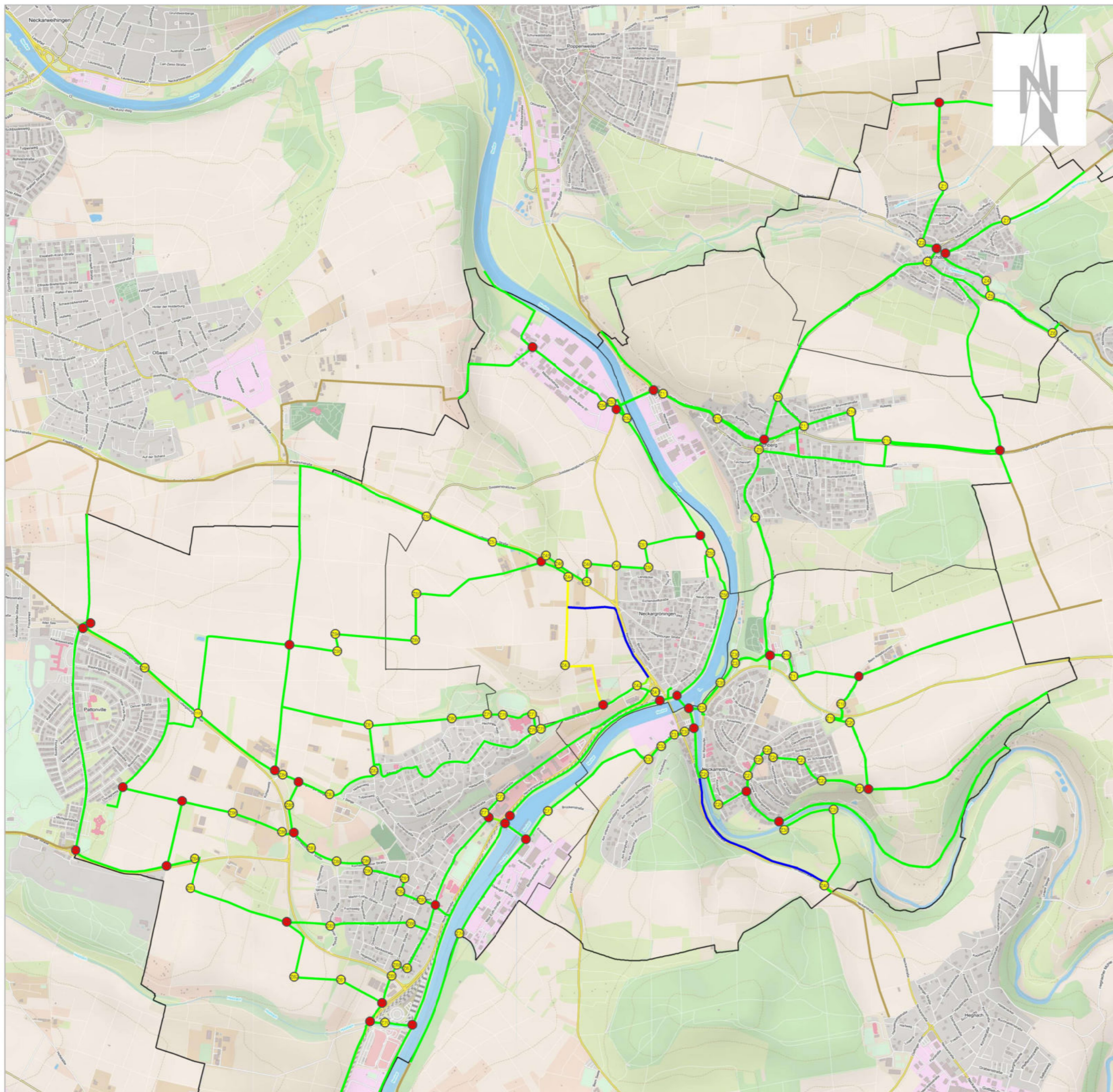
Radverkehrskonzept

1.4 Radverkehrsnetz nach Maßnahmenumsetzung

Lageplan

vom 04.05.2022

Planverfasser:
Stadt Remseck am Neckar
Fachbereich Bauverwaltung, Stadtplanung
Marktplatz 1 71686 Remseck am Neckar



Legende

- Radverkehrsnetz nach Maßnahmenumsetzung
- Streckenführung außerhalb der Gemarkung Remseck
- Streckenführung ohne Radschnellweg
- Streckenführung mit Radschnellweg
- Zielwegweiser
- Zwischenwegweiser



Remseck am Neckar
Große Kreisstadt

Remseck am Neckar

Radverkehrskonzept

1.5 Beschilderung nach Maßnahmenumsetzung

Lageplan

vom 18.11.2021

Planverfasser:
Stadt Remseck am Neckar
Fachbereich Bauverwaltung, Stadtplanung
Marktplatz 1 71686 Remseck am Neckar

Anlage 2

Maßnahmen

Anlage 2.1

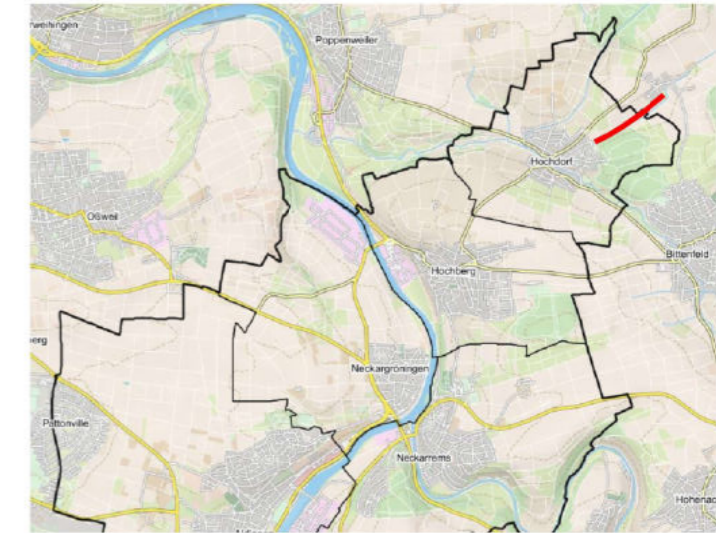
Stadtteil

Hochdorf



Legende

- Ausbau des Feldweges
- Streckenführung außerhalb Gemarkung
- Gemarkungsgrenze Stadt Remseck



Stadtteil Hochdorf

Radverkehrskonzept

M1: Radverbindung Hochdorf- Siegelhausen

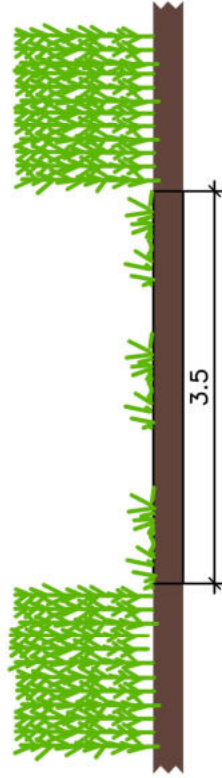
Lageplan

vom 18.11.2021

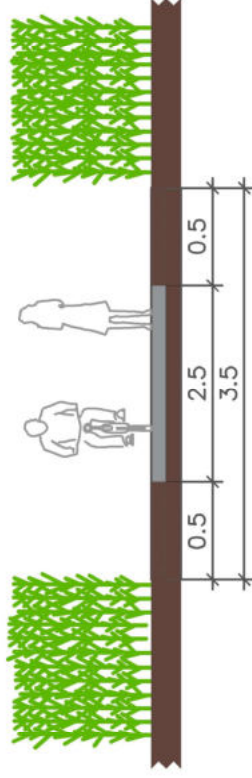
Planverfasser:
Stadt Remseck am Neckar
 Fachbereich Bauverwaltung, Stadtplanung
 Marktplatz 1 71686 Remseck am Neckar

M1: Radverbindung Hochdorf-Siegelhausen

Bestand



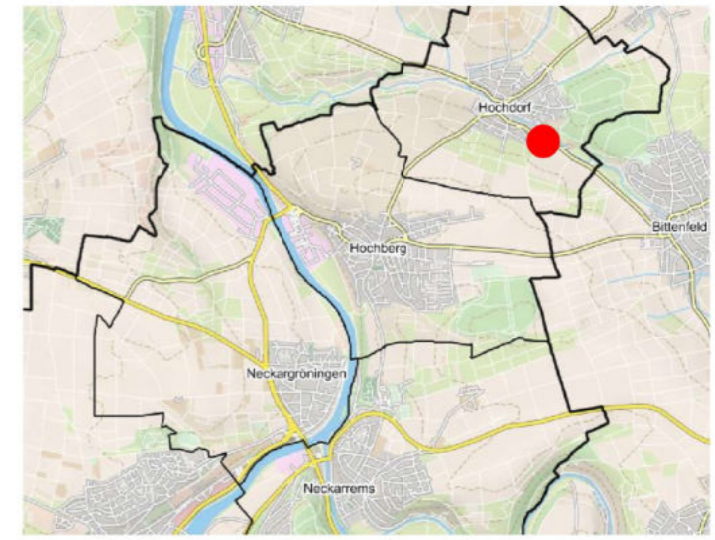
Planung





Legende

- Gemeinsamer Geh- und Radweg
- Gehweg
- Fahrbahn
- Grünfläche
- Fahrbahnfärbung Schutzstreifen



Stadtteil Hochdorf

Radverkehrskonzept

M3: Radverkehrsführung Bittenfelder Straße

Lageplan

vom 19.11.2021

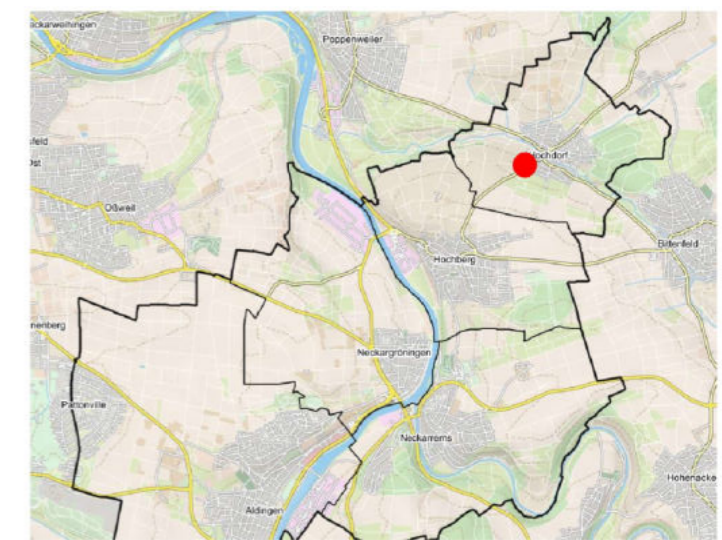
Planverfasser:
Stadt Remseck am Neckar
 Fachbereich Bauverwaltung, Stadtplanung
 Marktplatz 1 71686 Remseck am Neckar





Legende

- Gemeinsamer Geh- und Radweg
- Gehweg
- Fahrbahn
- Grünfläche
- Fahrbahnfärbung Schutzstreifen



Stadtteil Hochdorf Radverkehrskonzept M4: Ortseingang Hochdorf Hochberger Straße

Lageplan
vom 18.01.2021

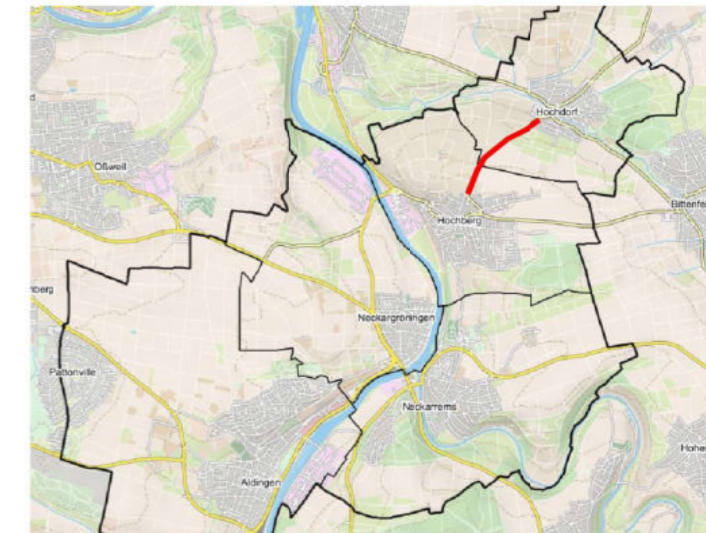
Planverfasser:
Stadt Remseck am Neckar
Fachbereich Bauverwaltung, Stadtplanung
Marktplatz 1 71686 Remseck am Neckar





Legende

- Auszubauender Weg
- Stadtteil Grenze Hochdorf-Hochberg



Stadtteil Hochberg

Radverkehrskonzept

M5: Radverkehrsführung Hochdorf-Hochberg

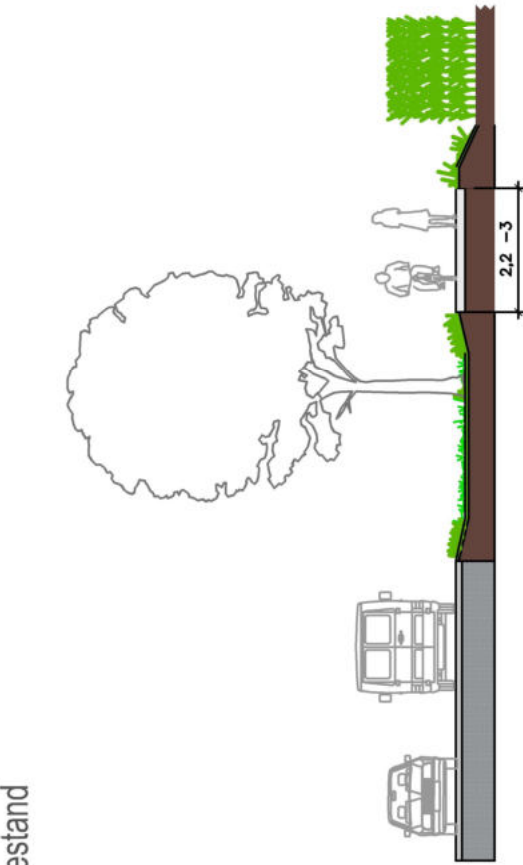
Lageplan

vom 18.11.2021

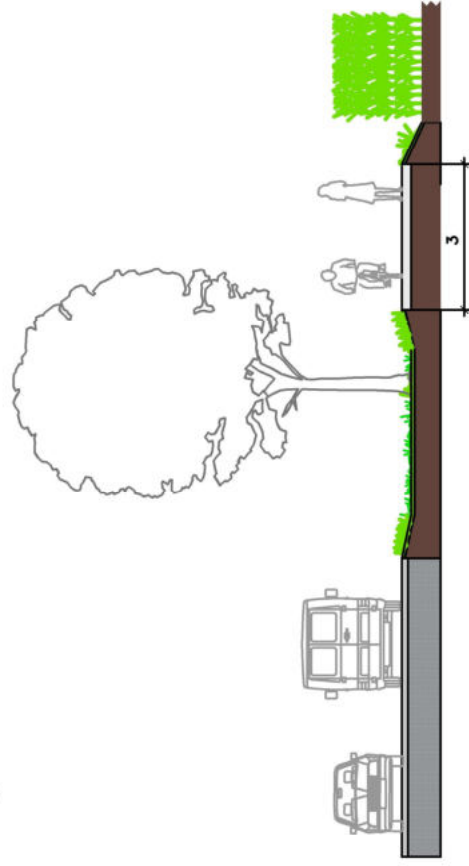
Planverfasser:
Stadt Remseck am Neckar
 Fachbereich Bauverwaltung, Stadtplanung
 Marktplatz 1 71686 Remseck am Neckar

M5: Radverkehrsführung Hochberg-Hochdorf

Bestand



Planung



Remseck am Neckar
Große Kreisstadt

M5: Radverkehrsführung Hochberg-Hochdorf

Querschnitte

Datum: 04.11.2021

Planverfasser:

Stadt Remseck am Neckar

Fachbereich Bauverwaltung, Stadtplanung
Marktplatz 1 71686 Remseck am Neckar

Anlage 2.2

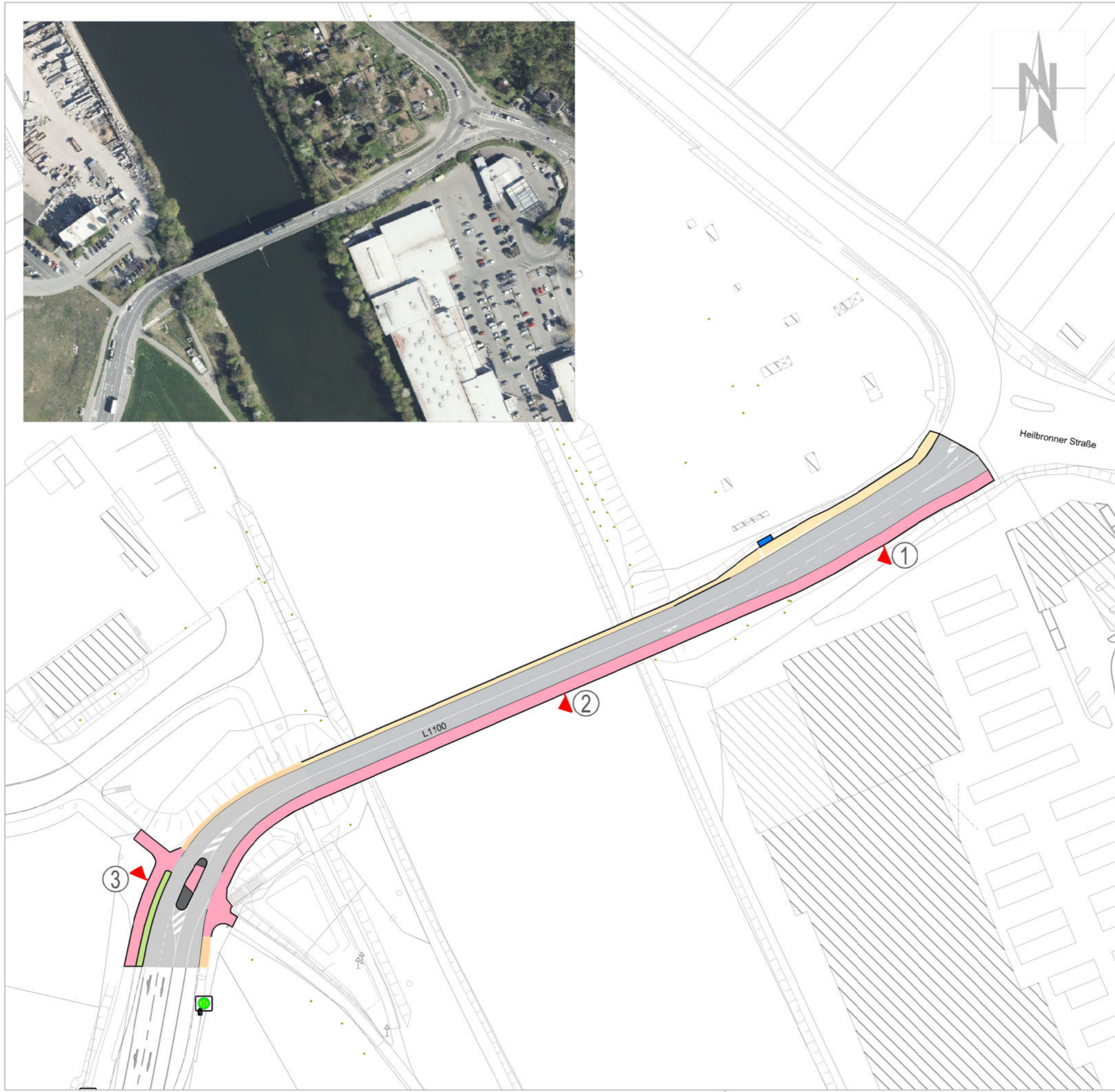
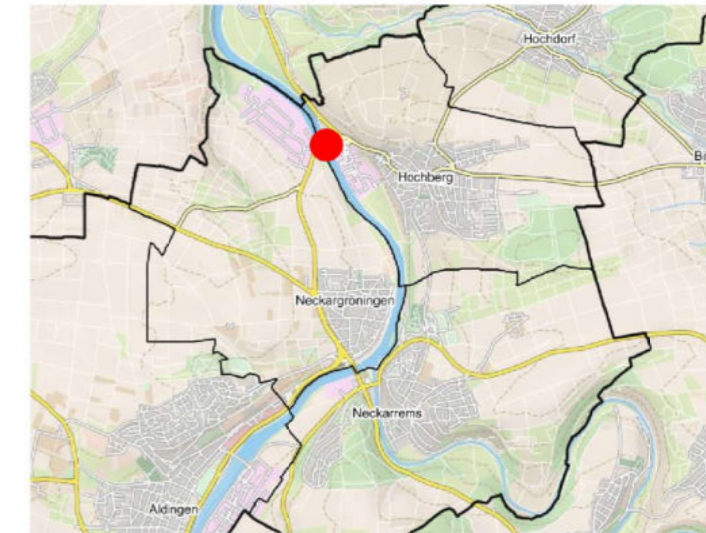
Stadtteil

Hochberg



Legende

- Gemeinsamer Geh- und Radweg
- Gehweg
- Fahrbahn
- Grünfläche
- Mittelinsel
- Unterstand Bushaltestelle



Stadtteil Hochberg Radverkehrskonzept

M6: Neckarbrücke L1100

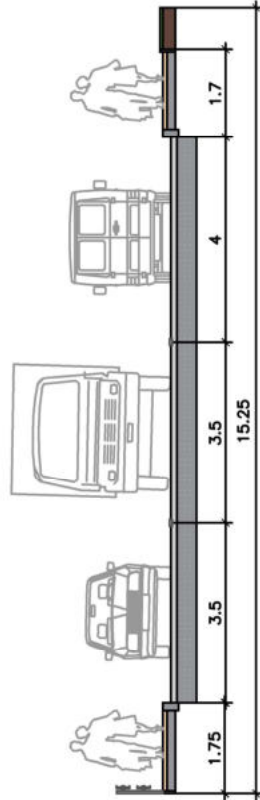
Lageplan

vom 18.11.2021

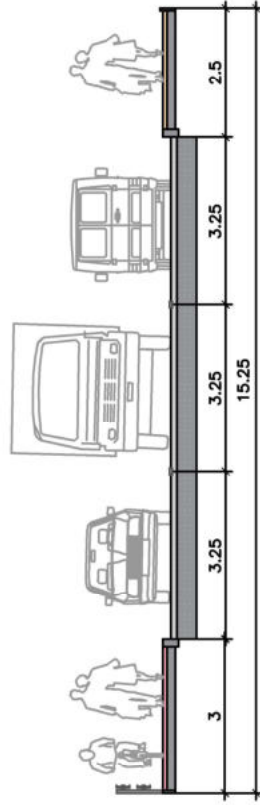
Planverfasser:
Stadt Remseck am Neckar
 Fachbereich Bauverwaltung, Stadtplanung
 Marktplatz 1 71686 Remseck am Neckar

M6: Neckarbrücke L1100

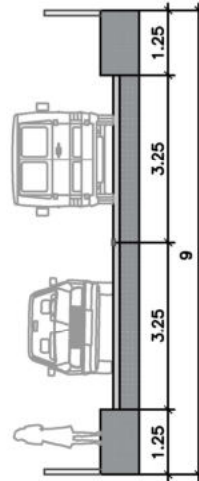
1. Bestand



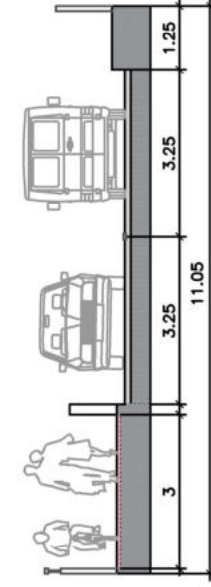
Planung



2. Bestand



Planung



Remseck am Neckar
Große Kreisstadt

M6: Neckarbrücke L1100

Querschnitt 1

Datum: 04.11.2021

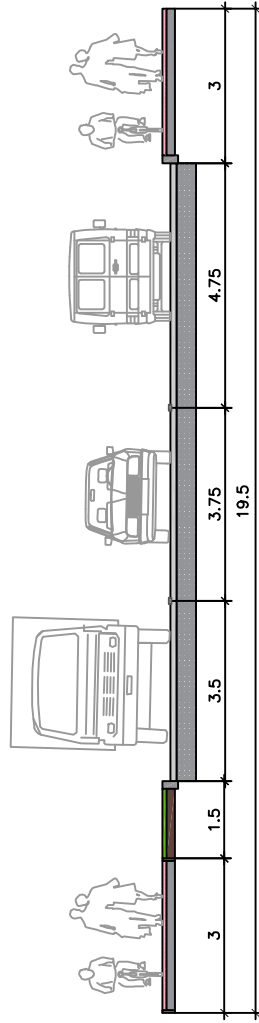
Planverfasser:

Stadt Remseck am Neckar

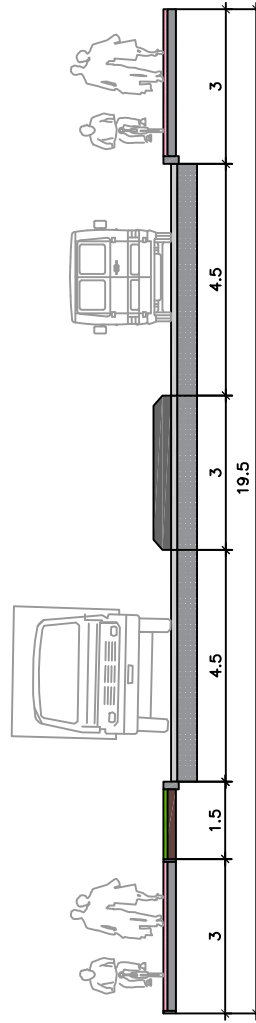
Fachbereich Bauverwaltung, Stadtplanung
Marktplatz 1 71686 Remseck am Neckar

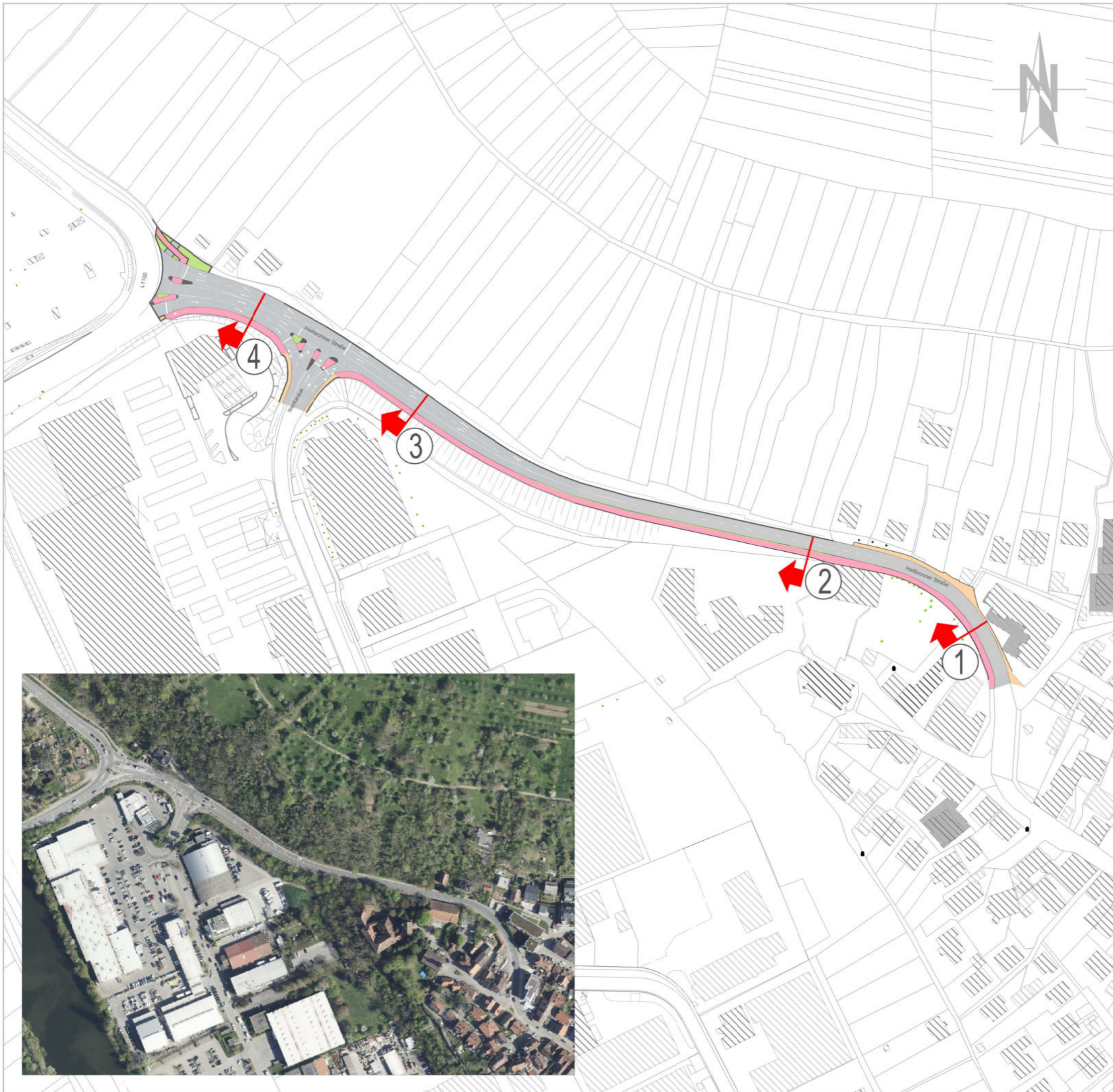
M6: Neckarbrücke L1100

3. Bestand



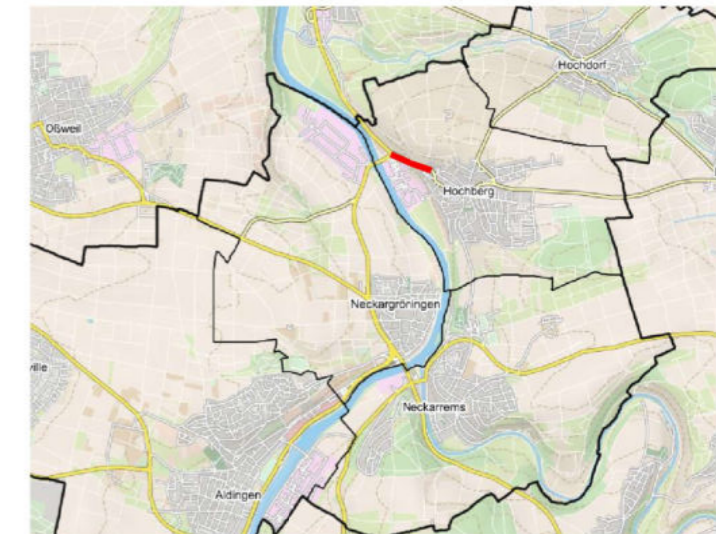
Planung





Legende

- Gemeinsamer Geh- und Radweg bzw. Gehweg "Radverkehr frei"
- Fahrbahn
- Gehweg
- Grünfläche
- Verkehrsinsel



Stadtteil Hochberg


Radverkehrskonzept

M7: Radverkehrsführung Heilbronner Straße

Lageplan

18.11.2021

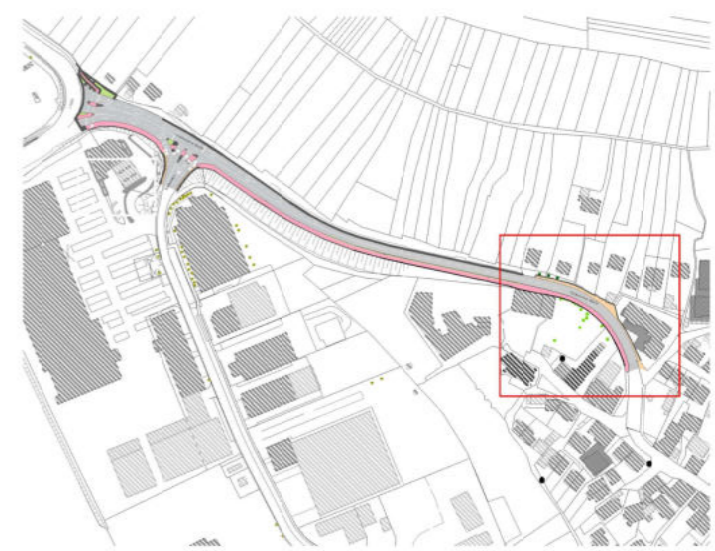
Planverfasser:
Stadt Remseck am Neckar
 Fachbereich Bauverwaltung, Stadtplanung
 Marktplatz 1 71686 Remseck am Neckar





Legende

- Gemeinsamer Geh- und Radweg bzw. Gehweg "Radverkehr frei"
- Fahrbahn
- Gehweg
- Grünfläche
- Verkehrsinsel



Stadtteil Hochberg

Radverkehrskonzept

M7 Radverkehrsführung Heilbronner Straße

Abschnitt 1

Lageplan

18.11.2021

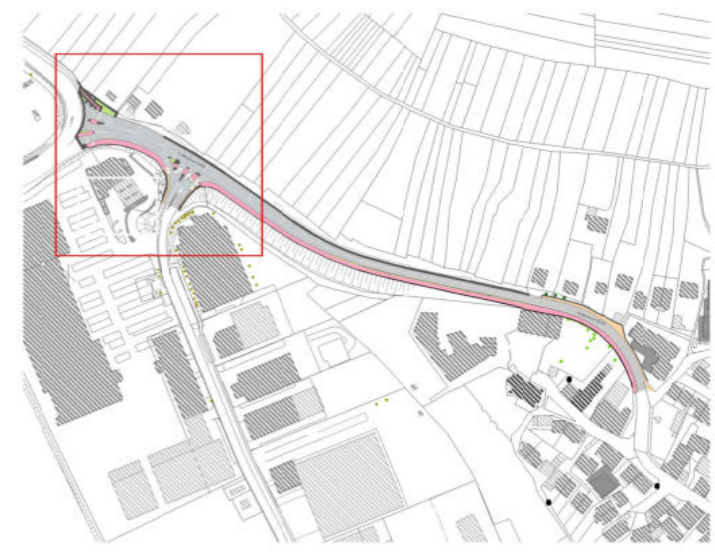
Planverfasser:
Stadt Remseck am Neckar
 Fachbereich Bauverwaltung, Stadtplanung
 Marktplatz 1 71686 Remseck am Neckar





Legende

- Gemeinsamer Geh- und Radweg bzw. Gehweg "Radverkehr frei"
- Fahrbahn
- Gehweg
- Grünfläche
- Verkehrsinsel



Stadtteil Hochberg

Radverkehrskonzept

M7: Radverkehrsführung Heilbronner Straße

Abschnitt 2

Lageplan

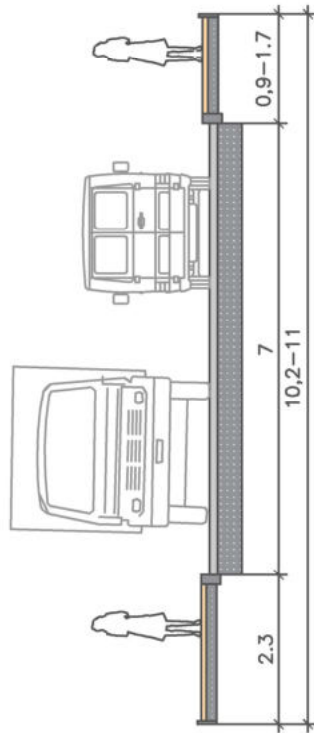
18.11.2021

Planverfasser:
Stadt Remseck am Neckar
 Fachbereich Bauverwaltung, Stadtplanung
 Marktplatz 1 71686 Remseck am Neckar

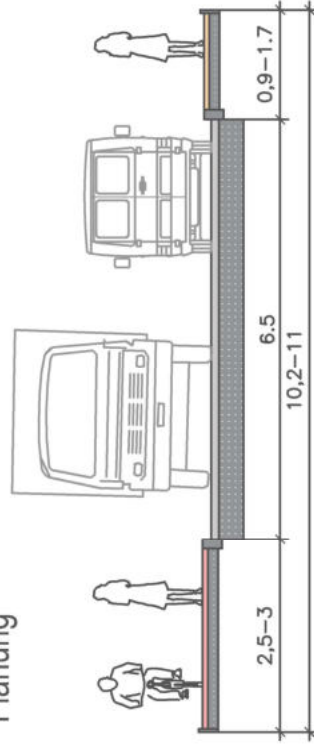


M7: Radverkehrsführung Heilbronner Straße

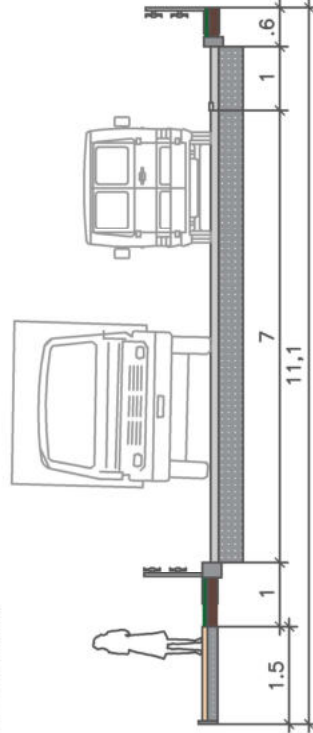
1. Bestand



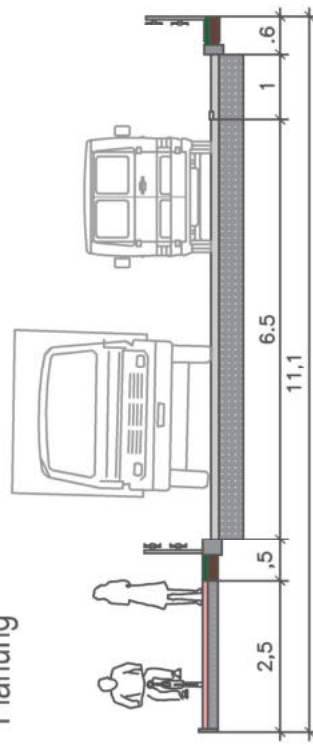
Planung



2. Bestand



Planung



Remseck am Neckar
Große Kreisstadt

M7: Radverkehrsführung Heilbronner Straße

Querschnitte 1

Datum: 04.11.2021

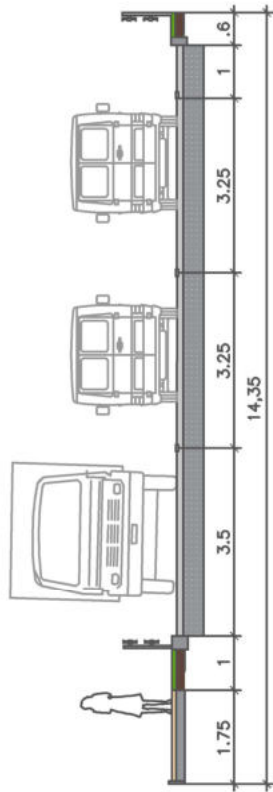
Planverfasser:

Stadt Remseck am Neckar

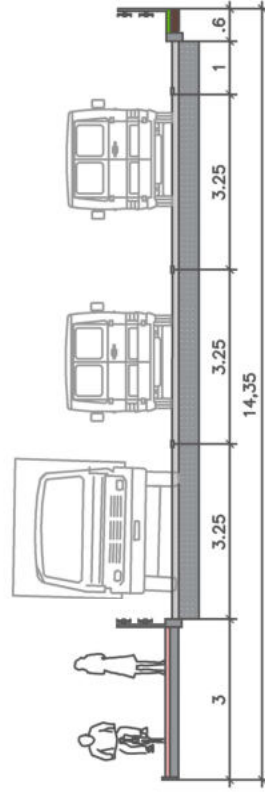
Fachbereich Bauverwaltung, Stadtplanung
Marktplatz 1 71686 Remseck am Neckar

M7: Radverkehrsführung Heilbronner Straße

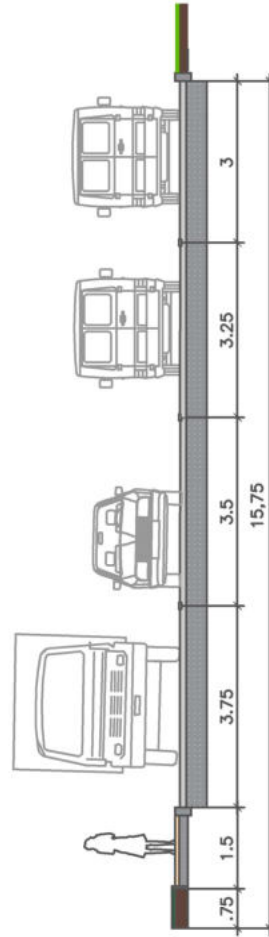
3. Bestand



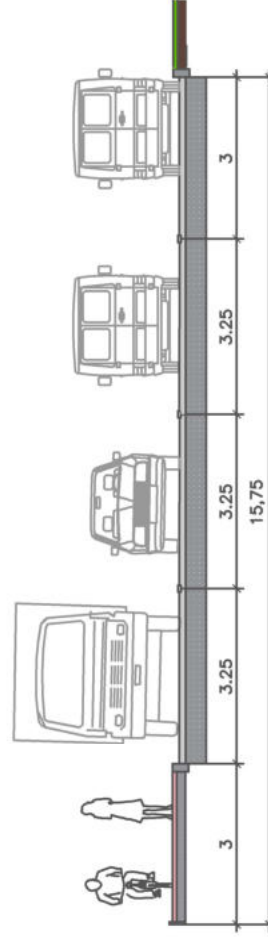
Planung



4. Bestand



Planung



M7: Radverkehrsführung Heilbronner Straße

Querschnitt 2

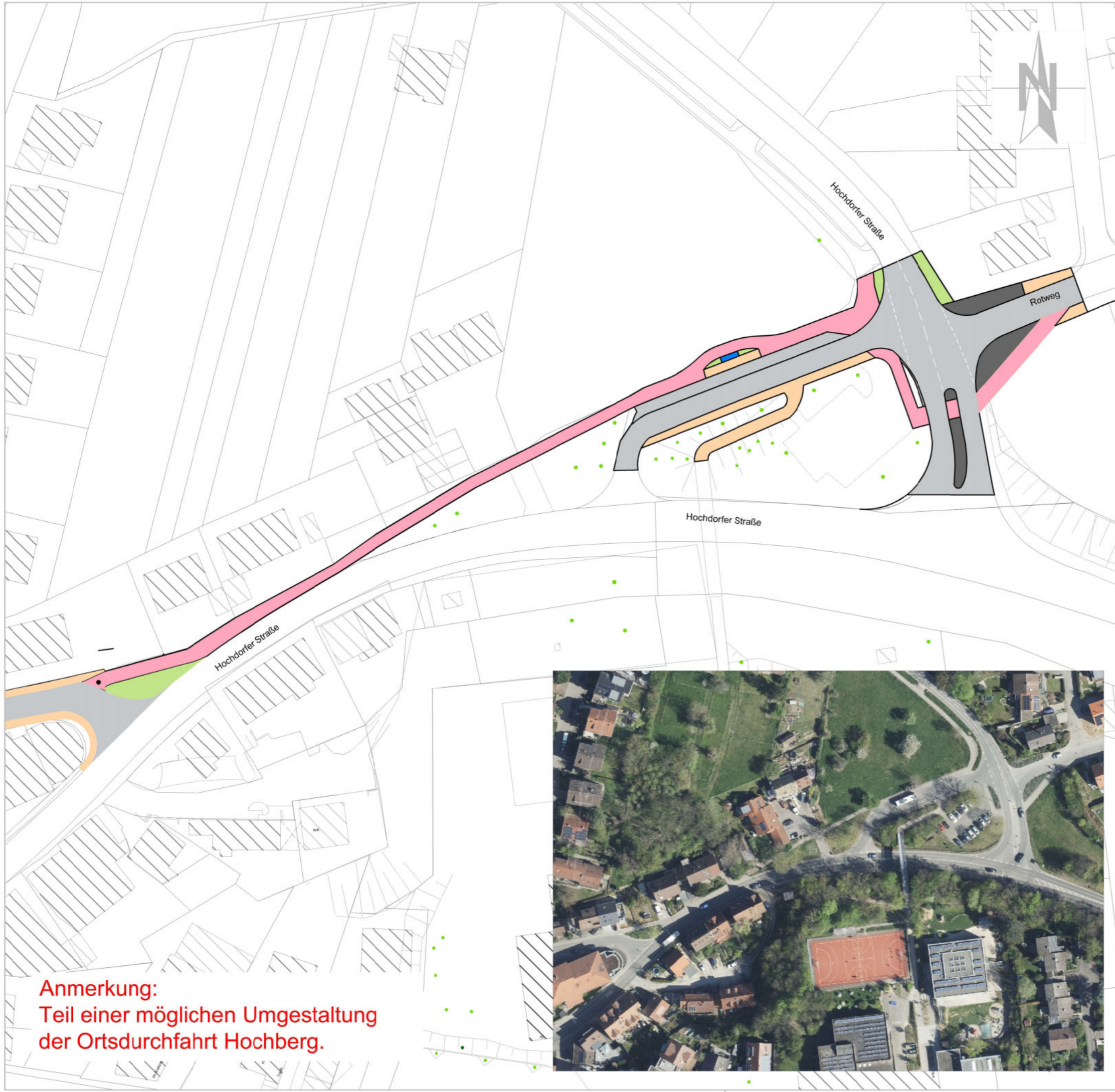
Datum: 04.11.2021

Planverfasser:

Stadt Remseck am Neckar

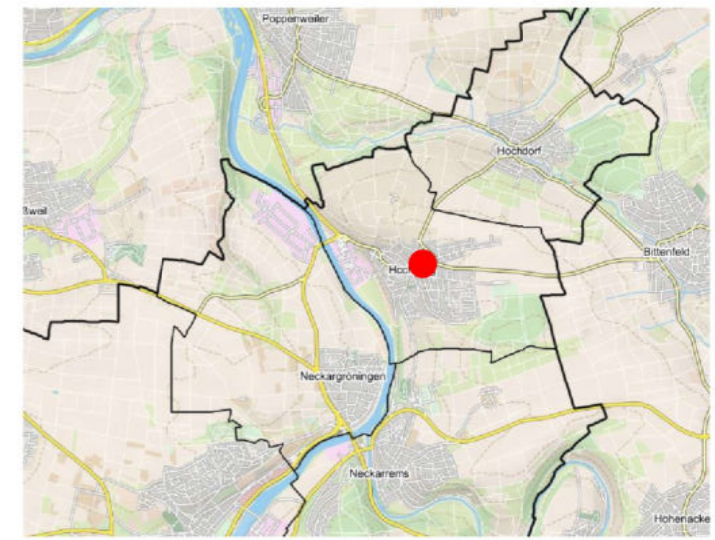
Fachbereich Bauverwaltung, Stadtplanung

Marktplatz 1 71686 Remseck am Neckar



Legende

- Gemeinsamer Geh- und Radweg bzw. Gehweg "Radverkehr frei"
- Gehweg
- Fahrbahn
- Grünfläche
- Unterstand Bushaltestelle
- Verkehrsinsel
- Gefärbte Fahrbahn



Stadtteil Hochberg

Radverkehrskonzept

M10: Radverkehrsführung Hochdorfer Straße

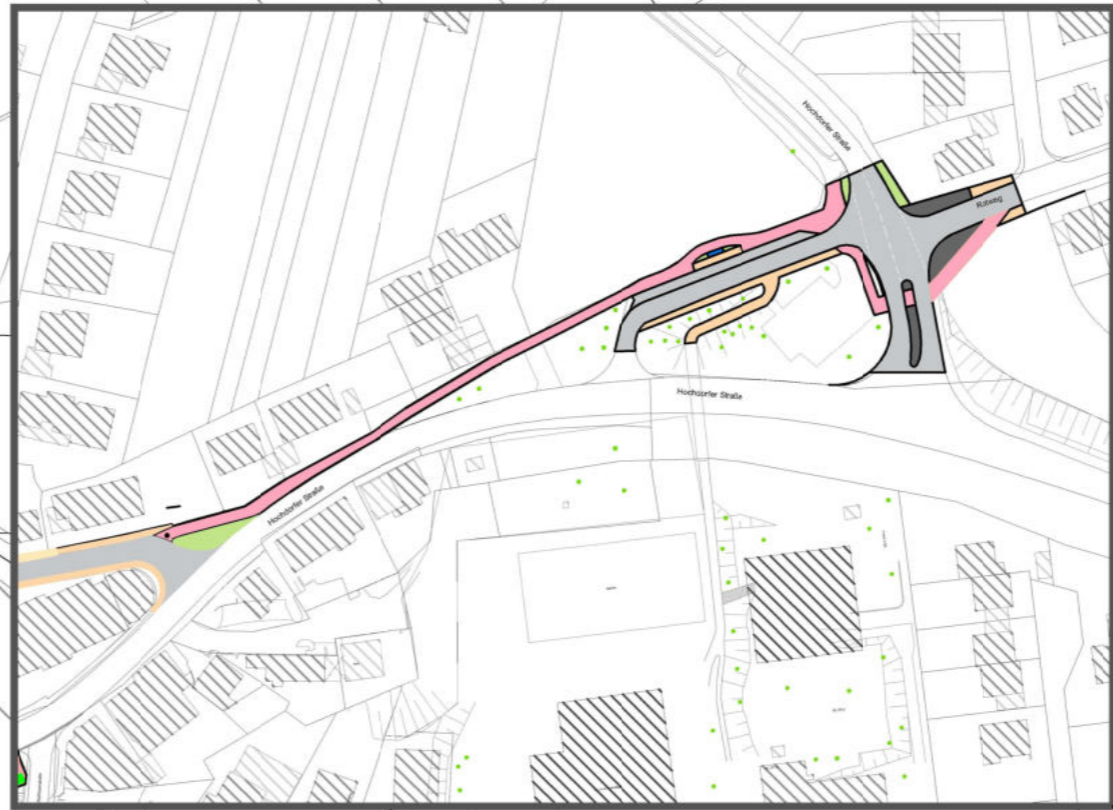
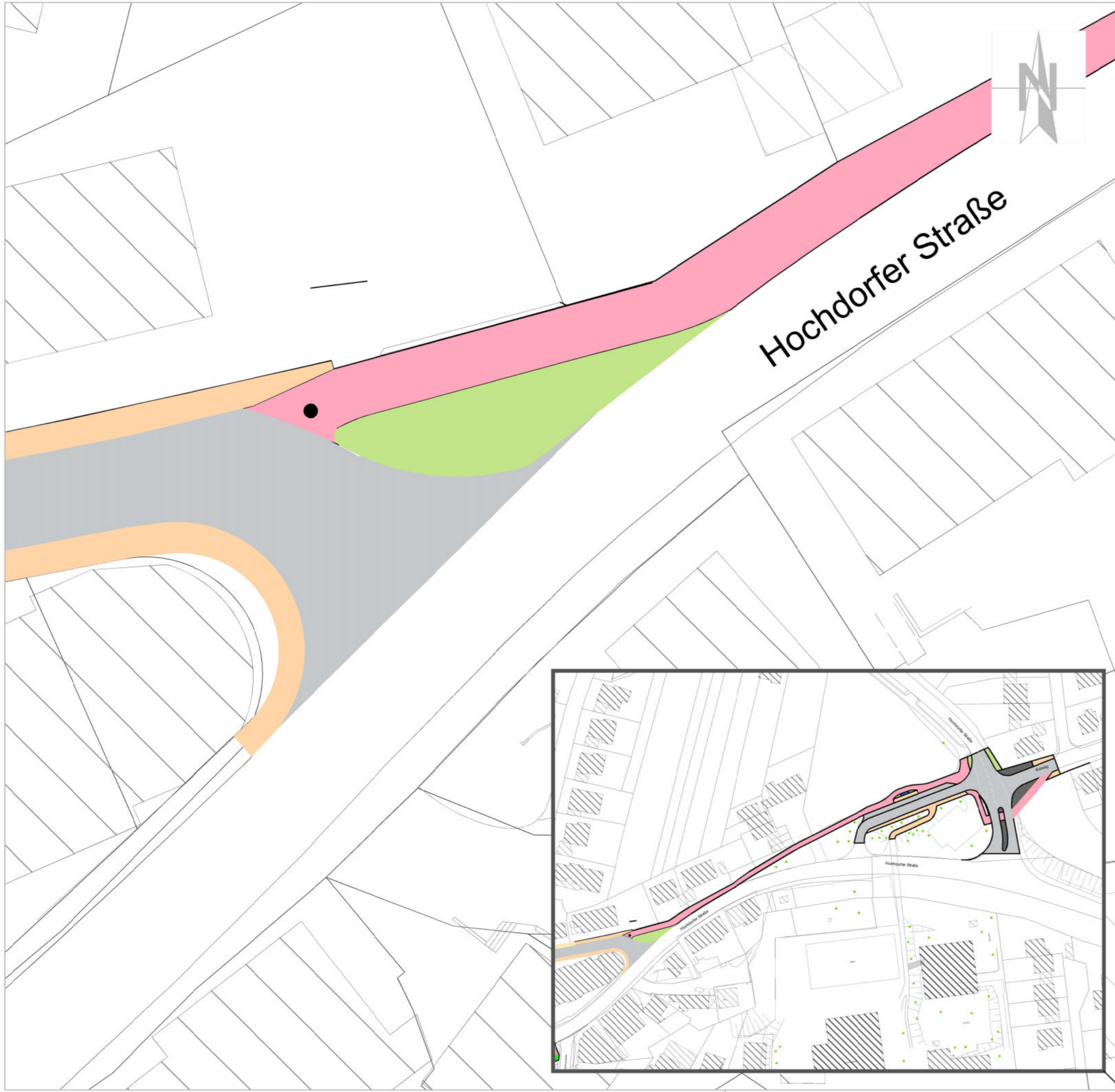
Lageplan

Planverfasser:
Stadt Remseck am Neckar
 Fachbereich Bauverwaltung, Stadtplanung
 Marktplatz 1 71686 Remseck am Neckar

06.12.2021

Anmerkung:
 Teil einer möglichen Umgestaltung
 der Ortsdurchfahrt Hochberg.





Legende

- Gemeinsamer Geh- und Radweg bzw. Gehweg "Radverkehr frei"
- Gehweg
- Fahrbahn
- Grünfläche
- Unterstand Bushaltestelle
- Verkehrsinsel
- Gefärbte Fahrbahn

Anmerkung:
Teil einer möglichen Umgestaltung der Ortsdurchfahrt Hochberg.



Stadtteil Hochberg

Radverkehrskonzept

M10: Radverkehrsführung Hochdorfer Straße

Abschnitt 1

Lageplan

18.11.2021

Planverfasser:
Stadt Remseck am Neckar
Fachbereich Bauverwaltung, Stadtplanung
Marktplatz 1 71686 Remseck am Neckar



Legende

- Gemeinsamer Geh- und Radweg bzw. Gehweg "Radverkehr frei"
- Gehweg
- Fahrbahn
- Grünfläche
- Unterstand Bushaltestelle
- Verkehrsinsel
- Gefärbte Fahrbahn



Stadtteil Hochberg

Radverkehrskonzept

M10: Radverkehrsführung Hochdorfer Straße

Abschnitt 2

Lageplan

18.11.2021

Planverfasser:
Stadt Remseck am Neckar
Fachbereich Bauverwaltung, Stadtplanung
Marktplatz 1 71686 Remseck am Neckar

Anmerkung:
Teil einer möglichen Umgestaltung
der Ortsdurchfahrt Hochberg.



Umgestaltung
des Platzes

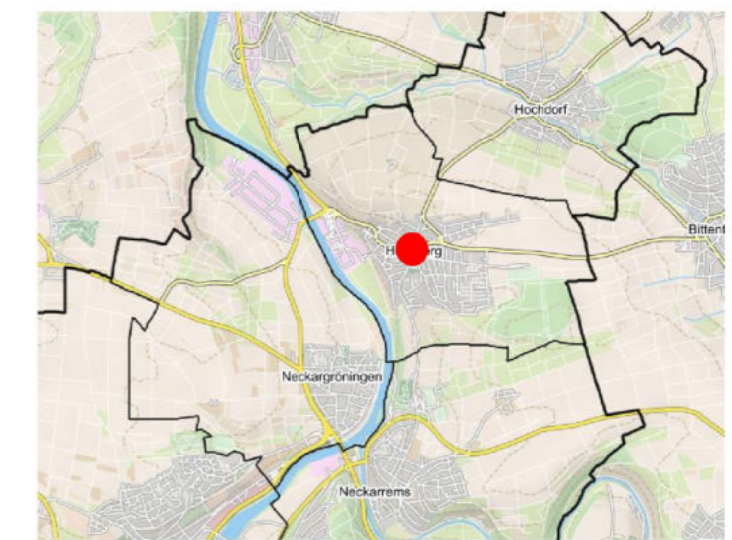
niveaugleicher
Ausbau

Zusätzliche
Signalanlage

Anmerkung:
Teil einer möglichen Umgestaltung
der Ortsdurchfahrt Hochberg.

Legende

- Gemeinsamer Geh- und Radweg
- Gehweg
- Fahrbahn
- Grünfläche
- Unterstand Bushaltestelle
- RegioRad Station
- Brunnen



Stadtteil Hochberg

Radverkehrskonzept

M11: Knotenpunkt Alexandrinenplatz

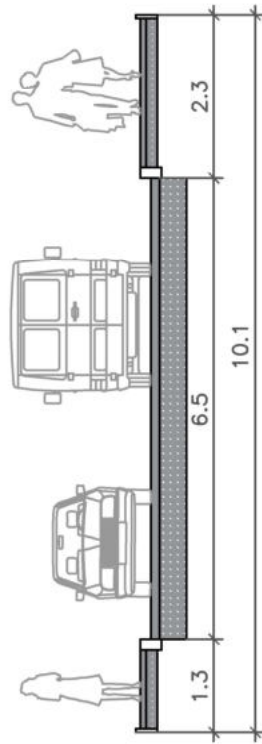
Lageplan

18.11.2021

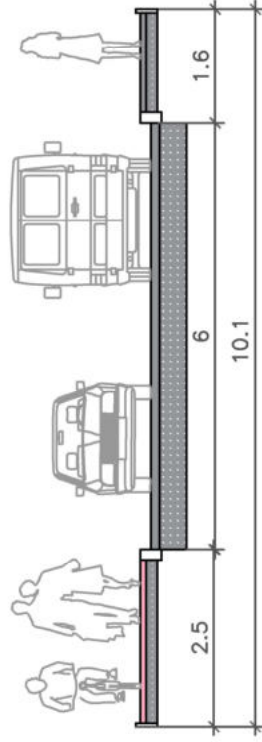
Planverfasser:
Stadt Remseck am Neckar
Fachbereich Bauverwaltung, Stadtplanung
Marktplatz 1 71686 Remseck am Neckar

M11: Knotenpunkt Alexandrinenplatz

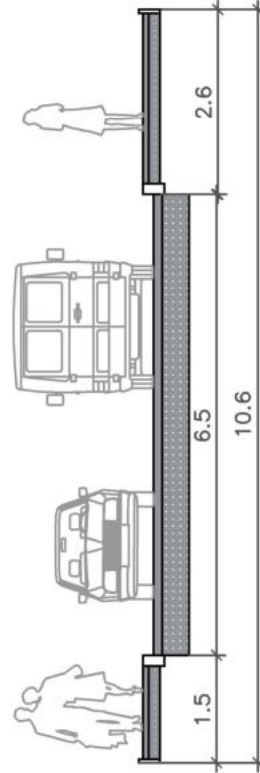
1. Bestand



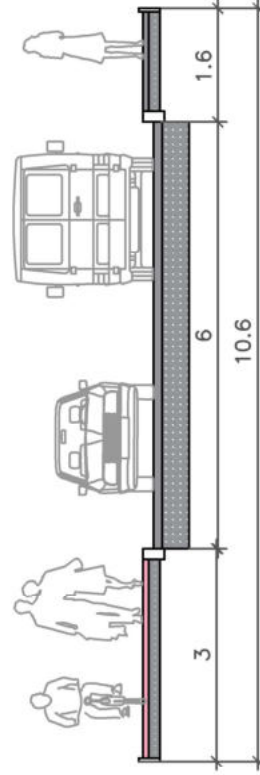
Planung



2. Bestand

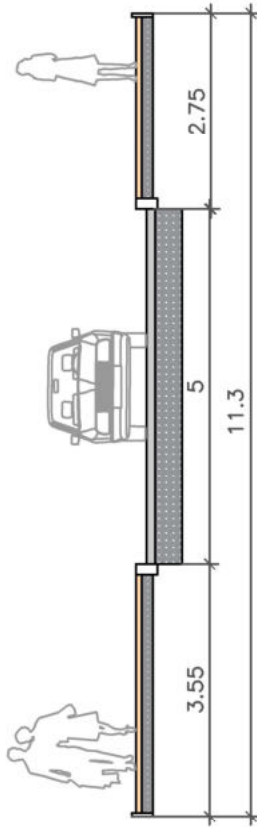


Planung

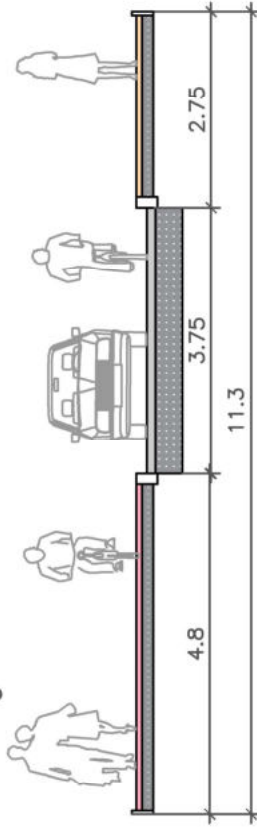


M11: Knotenpunkt Alexandrinenplatz

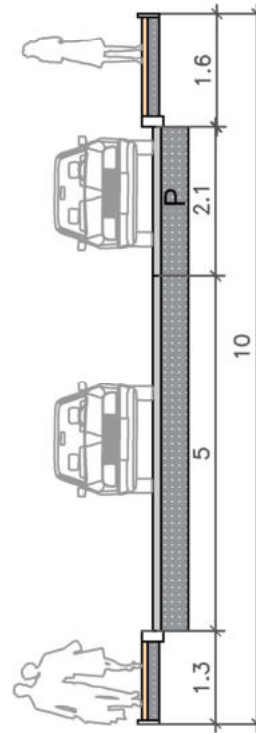
3. Bestand



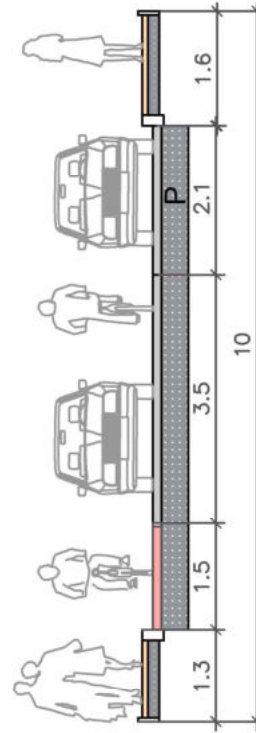
Planung

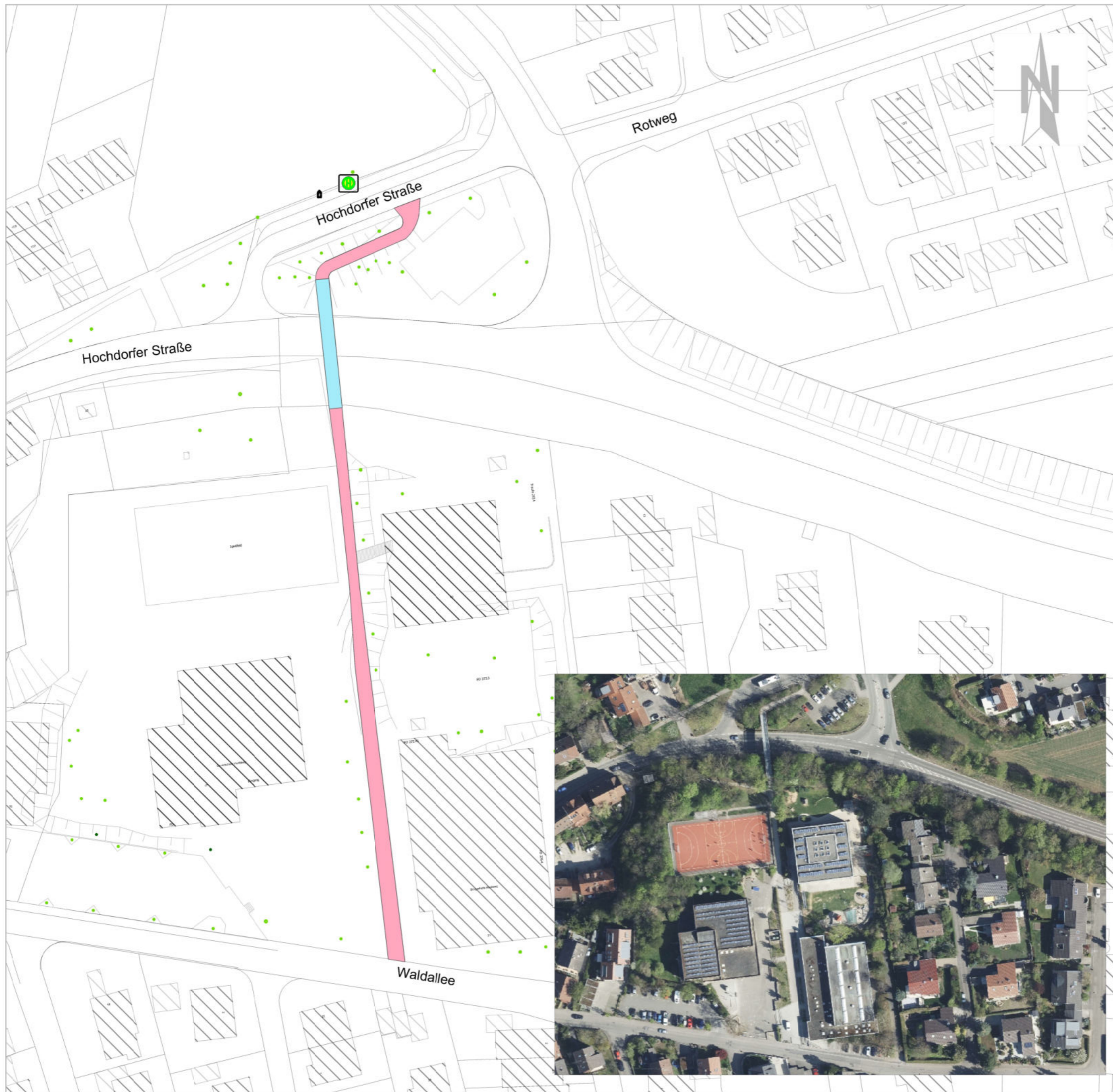


4. Bestand



Planung





Legende

- Gemeinsamer Geh- und Radweg
- Brücke



Stadtteil Hochberg

Radverkehrskonzept

M12: Brücke Hochdorfer Straße

Lageplan

07.12.2021

Planverfasser:
Stadt Remseck am Neckar
 Fachbereich Bauverwaltung, Stadtplanung
 Marktplatz 1 71686 Remseck am Neckar

Anlage 2.3

Stadtteil

Neckarremms



Legende

- Auszubauender Weg
- Stadtteil Grenze Neckarremms-Hochberg



Remseck am Neckar
Große Kreisstadt

Stadtteil Neckarremms

Radverkehrskonzept

M13: Radverkehrsführung Hochberg-Neckarremms

Lageplan

vom 13.04.2021

Planverfasser:
Stadt Remseck am Neckar
Fachbereich Bauverwaltung, Stadtplanung
Marktplatz 1 71686 Remseck am Neckar



Legende

- Gemeinsamer Geh- und Radweg bzw. Gehweg "Radverkehr frei"
- Gehweg
- Fahrbahn
- Grünfläche
- Unterführung
- Unterstand Bushaltestelle



Stadtteil Hochberg

Radverkehrskonzept

M14: Radverkehrsführung Fellbacher Straße (Kubus)

Lageplan

07.12.2021

Planverfasser:
Stadt Remseck am Neckar
 Fachbereich Bauverwaltung, Stadtplanung
 Marktplatz 1 71686 Remseck am Neckar



Legende

- Gemeinsamer Geh- und Radweg
- Brücke



Stadtteil Hochberg

Radverkehrskonzept

M15: Brücke Remstalstraße/ Mühlstraße

Lageplan

07.12.2021



Planverfasser:
Stadt Remseck am Neckar
 Fachbereich Bauverwaltung, Stadtplanung
 Marktplatz 1 71686 Remseck am Neckar

Anlage 2.4

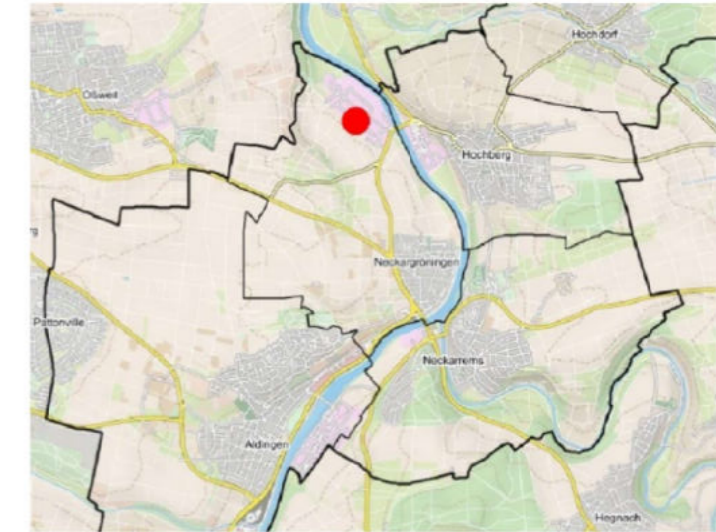
Stadtteil

Neckargröningen



Legende

- Gemeinsamer Geh- und Radweg bzw. Gehweg "Radfahrer frei"
- Fahrbahn
- Gehweg



Stadtteil Hochberg

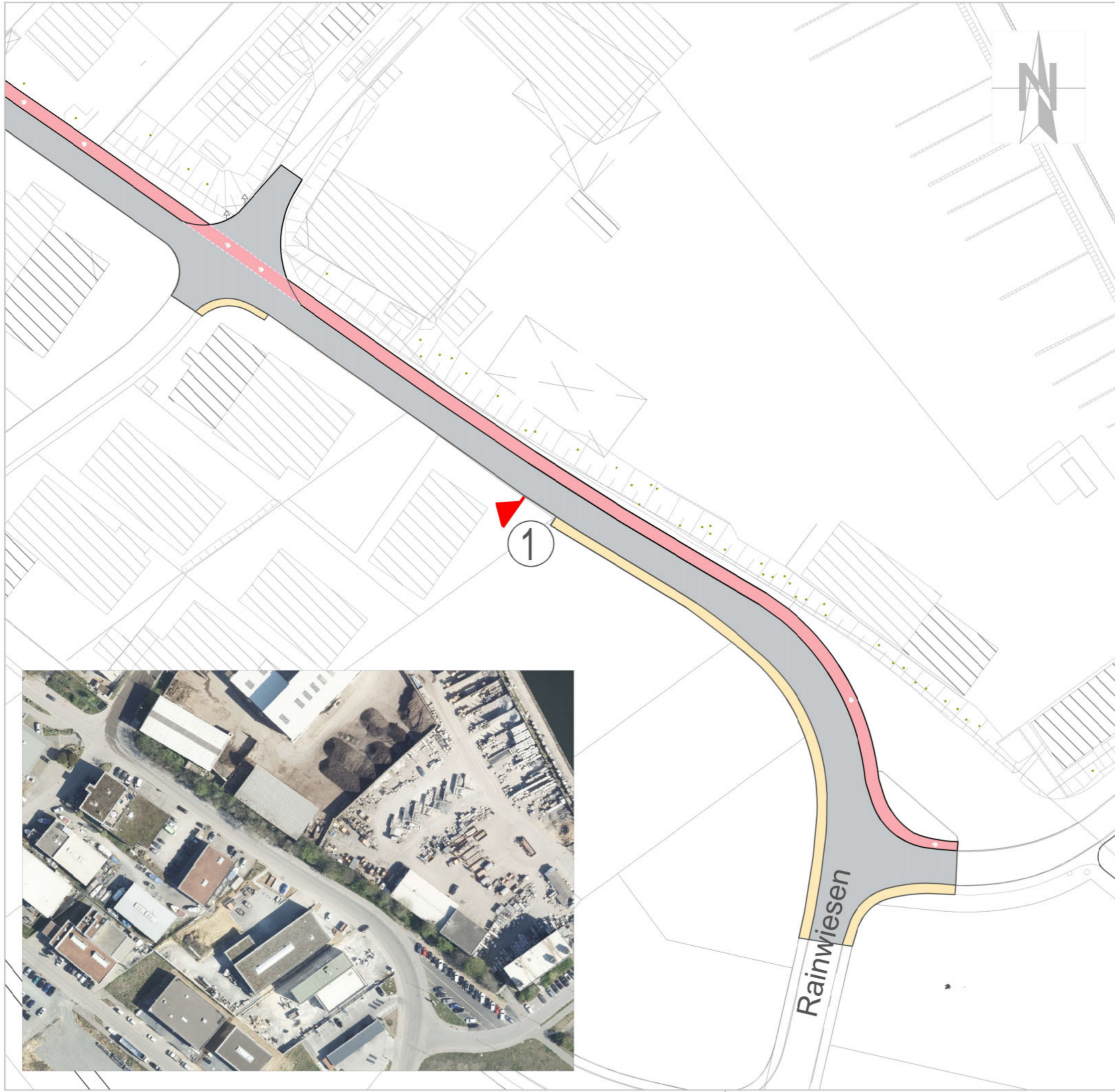
Radverkehrskonzept

M17: Gewerbegebiet Schießtal

Lageplan

06.10.2022

Planverfasser:
Stadt Remseck am Neckar
 Fachbereich Bauverwaltung, Stadtplanung
 Marktplatz 1 71686 Remseck am Neckar



Legende

- Gemeinsamer Geh- und Radweg bzw. Gehweg "Radfahrer frei"
- Fahrbahn
- Gehweg

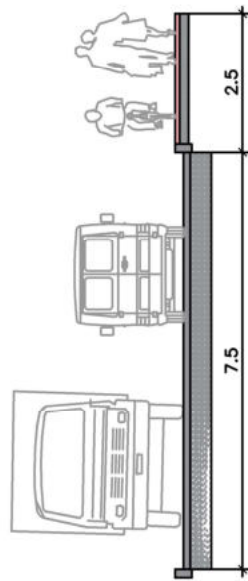


Stadtteil Hochberg
Radverkehrskonzept
M17: Gewerbegebiet Schießtal
Abschnitt 1
Lageplan
 06.10.2022

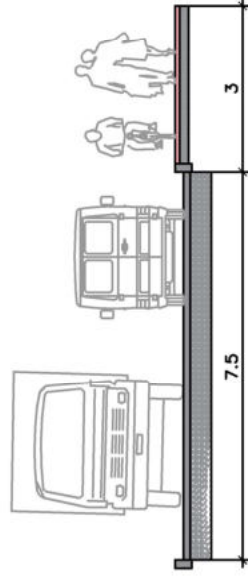
Planverfasser:
Stadt Remseck am Neckar
 Fachbereich Bauverwaltung, Stadtplanung
 Marktplatz 1 71686 Remseck am Neckar

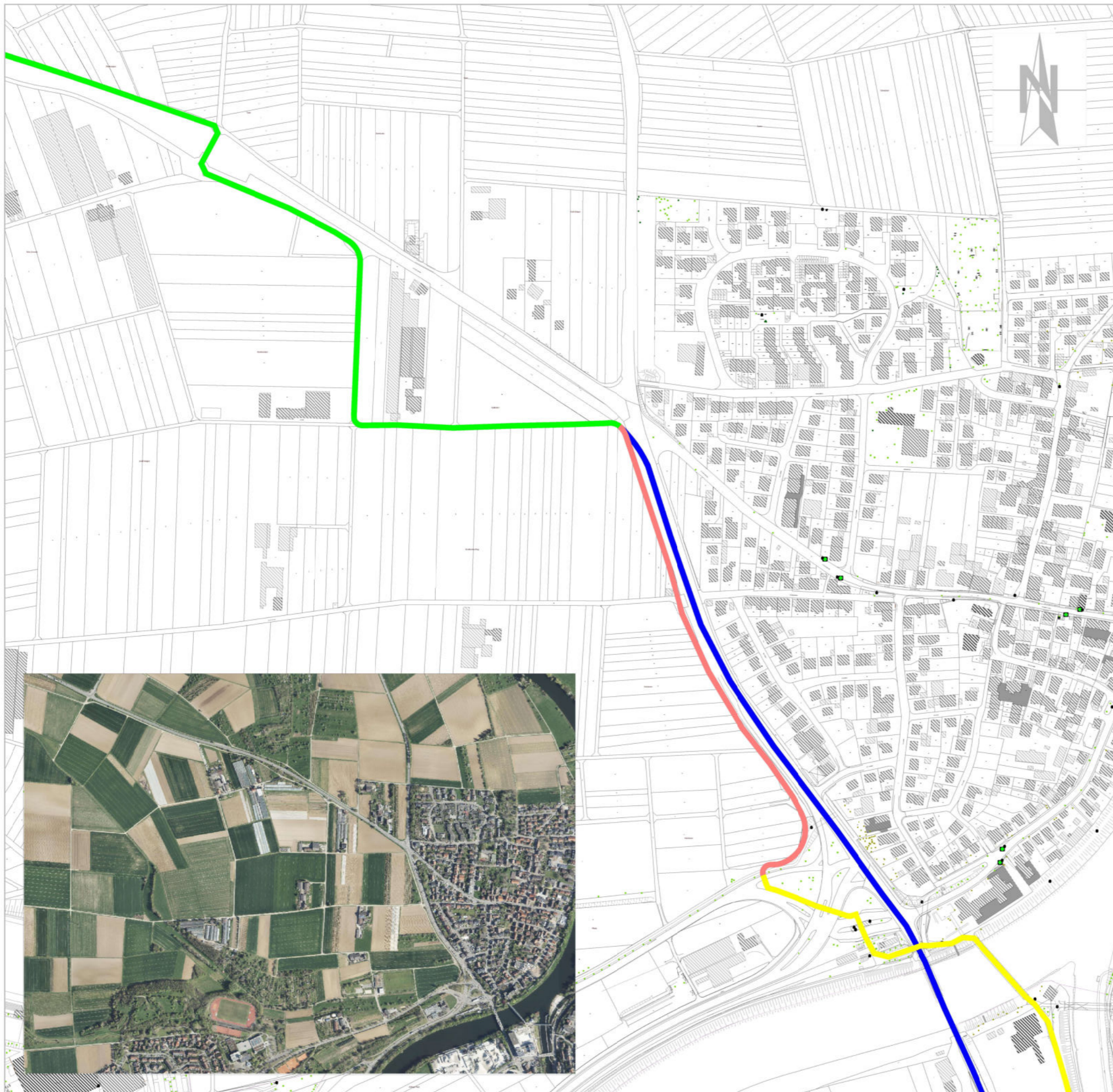
M17: Radverkehrsführung Gewerbegebiet Schießstal

1. Bestand



Planung





Legende

- Radschnellweg
- Radschnellweg bis Fertigstellung "Neue Mitte"
- Abschnitt ohne Ausbau auf Radschnellwegqualität
- Radschnellweg nach Fertigstellung "Neue Mitte"



Stadtteil Neckargröningen Radverkehrskonzept

M19: Radschnellweg Abschnitt Neckargröningen

Lageplan

02.08.2022

Planverfasser:
Stadt Remseck am Neckar
 Fachbereich Bauverwaltung, Stadtplanung
 Marktplatz 1 71686 Remseck am Neckar

Anlage 2.5

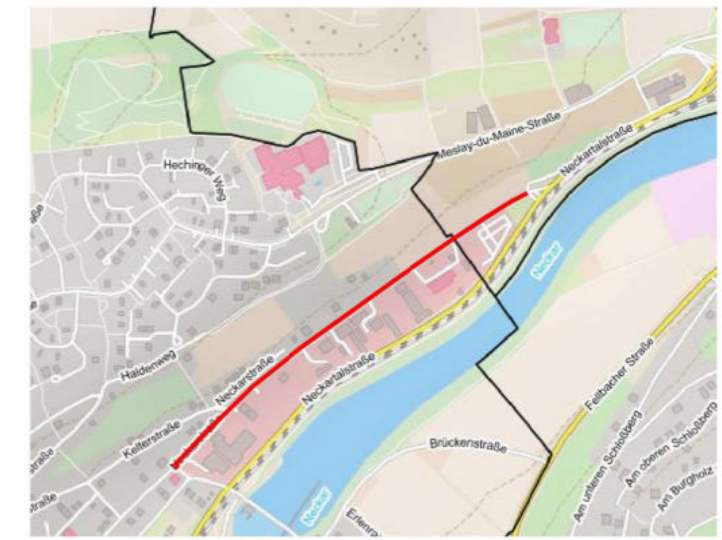
Stadtteil

Aldingen



Legende

- Gemeinsamer Geh- und Radweg bzw. Gehweg "Radfahrer frei"
- Gehweg
- Fahrbahn
- Grünfläche
- Mittelinsel



Stadtteil Aldingen
Radverkehrskonzept
M20: Radverkehrsführung
Neckarstraße

Lageplan

30.12.2021

Planverfasser:
Stadt Remsek am Neckar
 Fachbereich Bauverwaltung, Stadtplanung
 Marktplatz 1 71686 Remsek am Neckar



gemeinsamer Geh- und Radweg

Neckarstraße

1

2

Gehweg "Radverkehr frei"



Legende

- Gemeinsamer Geh- und Radweg bzw. Radweg "Radfahrer frei"
- Gehweg
- Fahrbahn
- Grünfläche
- Mittelinsel



Stadtteil Aldingen Radverkehrskonzept

M20: Radverkehrsführung Neckarstraße

Abschnitt 1 Lageplan

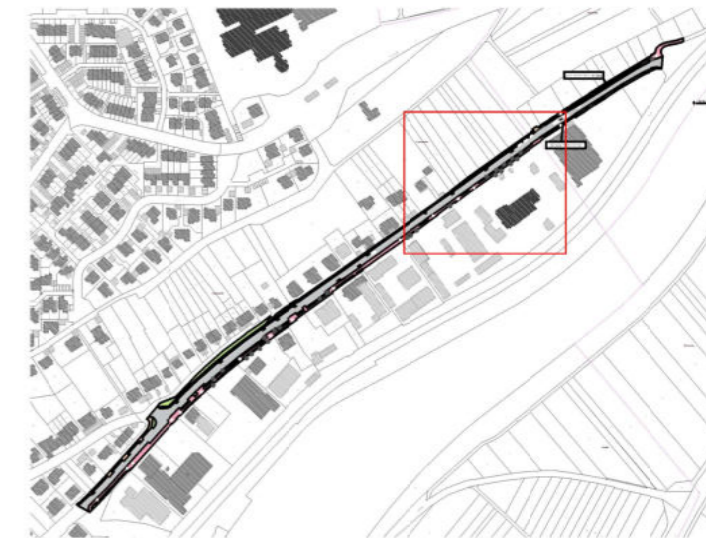
30.12.2021

Planverfasser:
Stadt Remseck am Neckar
 Fachbereich Bauverwaltung, Stadtplanung
 Marktplatz 1 71686 Remseck am Neckar



Legende

- Gehweg "Radfahrer frei"
- Gehweg
- Fahrbahn
- Grünfläche
- Mittelinsel



Stadtteil Aldingen Radverkehrskonzept

M20: Radverkehrsführung Neckarstraße

Abschnitt 2 Lageplan

30.12.2021

Planverfasser:
Stadt Remseck am Neckar
 Fachbereich Bauverwaltung, Stadtplanung
 Marktplatz 1 71686 Remseck am Neckar



Legende

- Gehweg "Radfahrer frei"
- Gehweg
- Fahrbahn
- Grünfläche
- Mittelinsel



Stadtteil Aldingen

Radverkehrskonzept

M20: Radverkehrsführung Neckarstraße

Abschnitt 3 Lageplan


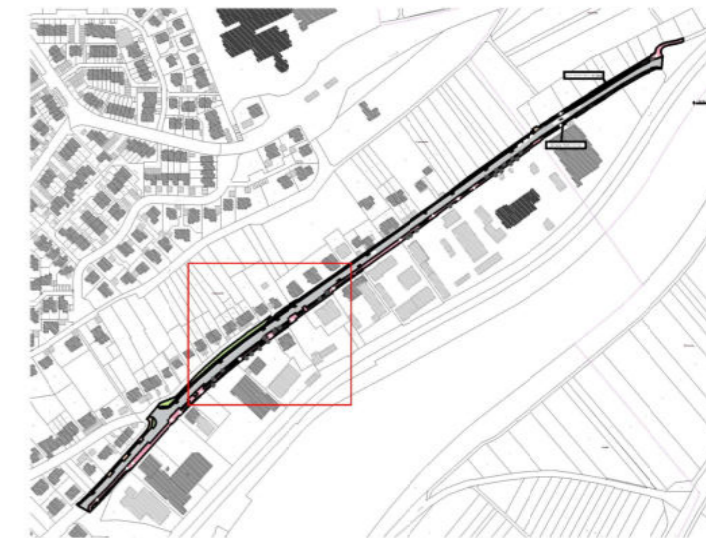
30.12.2021

Planverfasser:
Stadt Remseck am Neckar
 Fachbereich Bauverwaltung, Stadtplanung
 Marktplatz 1 71686 Remseck am Neckar



Legende

- Gehweg "Radfahrer frei"
- Gehweg
- Fahrbahn
- Grünfläche
- Mittelinsel



Stadtteil Aldingen Radverkehrskonzept

M20: Radverkehrsführung Neckarstraße

Abschnitt 4 Lageplan

30.12.2021

Planverfasser:
Stadt Remseck am Neckar
 Fachbereich Bauverwaltung, Stadtplanung
 Marktplatz 1 71686 Remseck am Neckar



Legende

- Gehweg "Radfahrer frei"
- Gehweg
- Fahrbahn
- Grünfläche
- Mittelinsel



Stadtteil Aldingen

Radverkehrskonzept

M20: Radverkehrsführung Neckarstraße

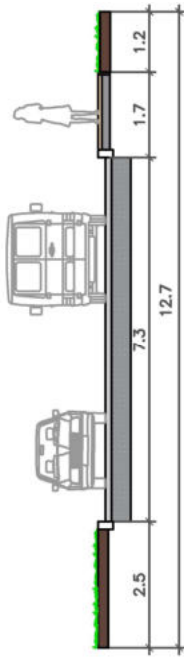
Abschnitt 5 Lageplan

30.12.2021

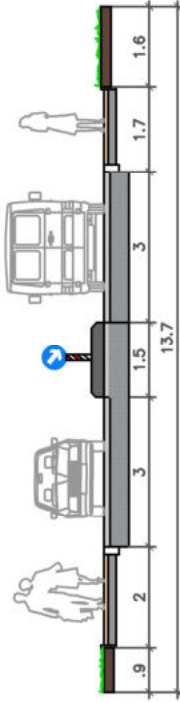
Planverfasser:
Stadt Remseck am Neckar
 Fachbereich Bauverwaltung, Stadtplanung
 Marktplatz 1 71686 Remseck am Neckar

M20: Radverkehrsführung Neckarstraße

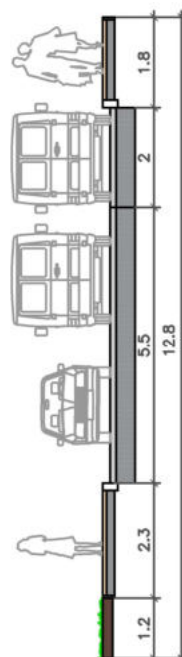
1. Bestand



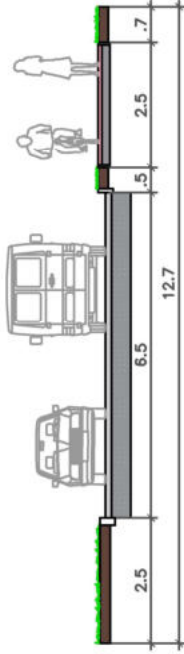
2. Bestand



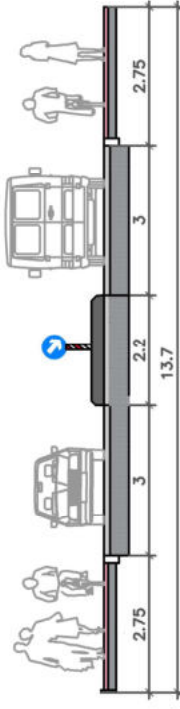
3. Bestand



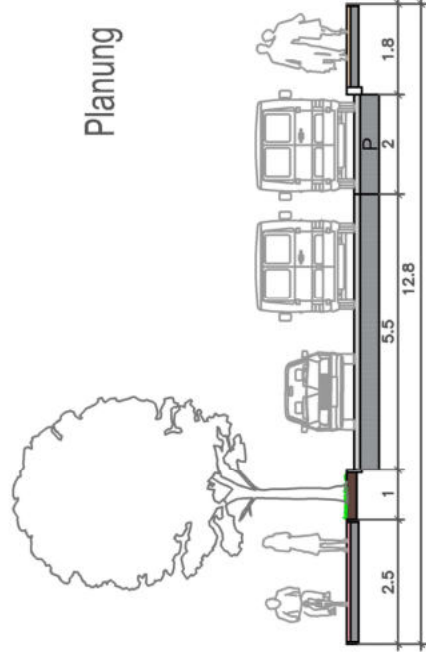
Planung



Planung

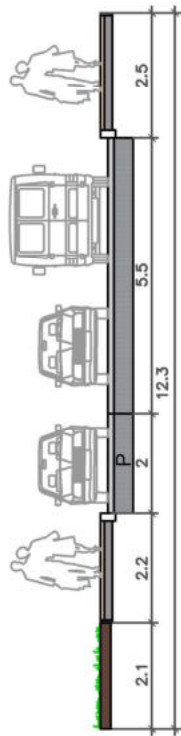


Planung

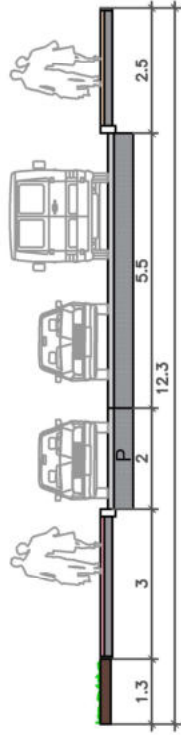


M20: Radverkehrsführung Neckarstraße

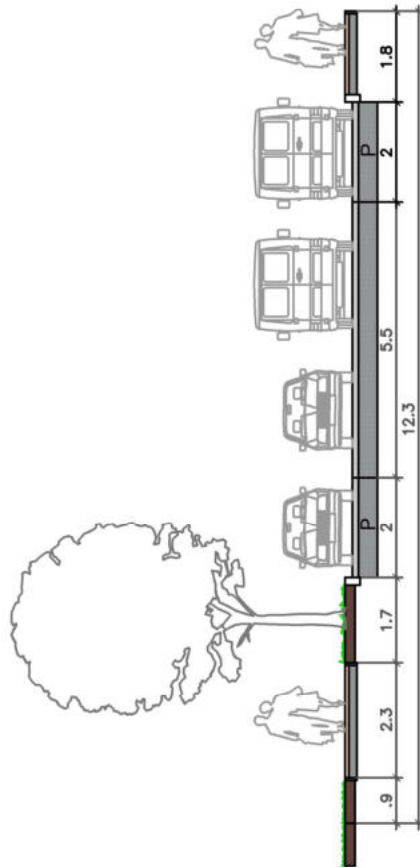
4. Bestand



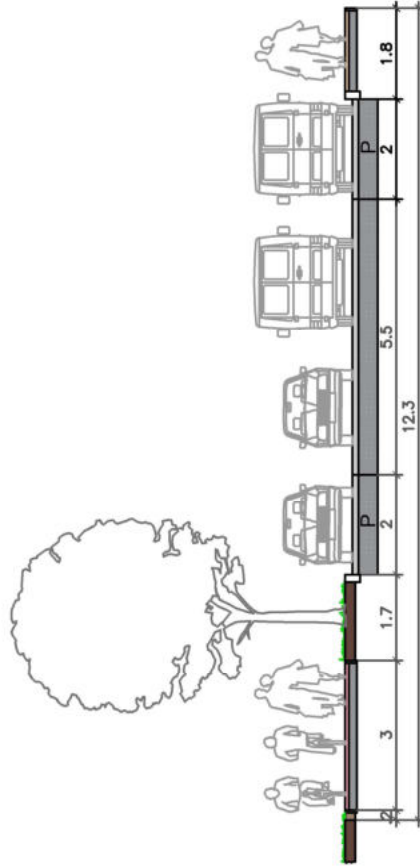
Planung



5. Bestand

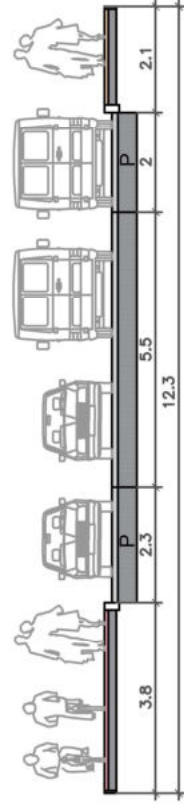


Planung

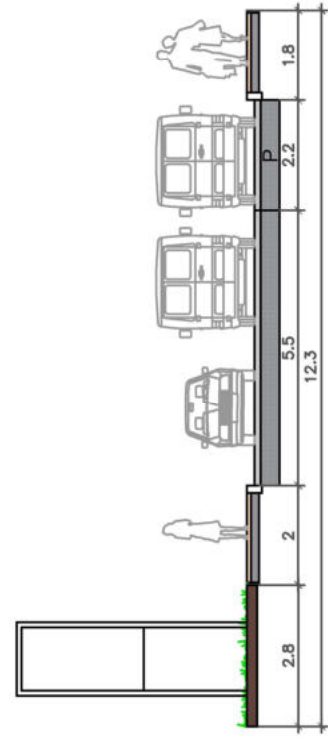


M20: Radverkehrsführung Neckarstraße

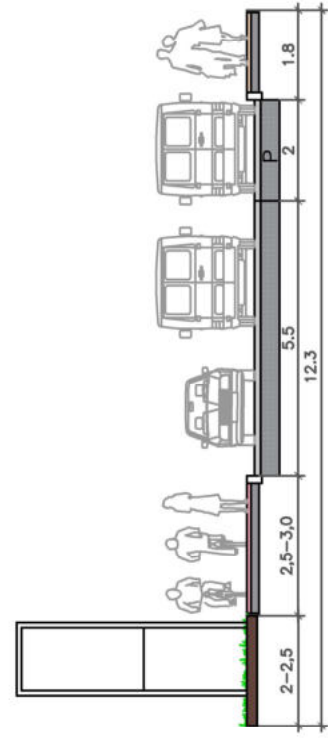
6. Bestand



7. Bestand



Planung



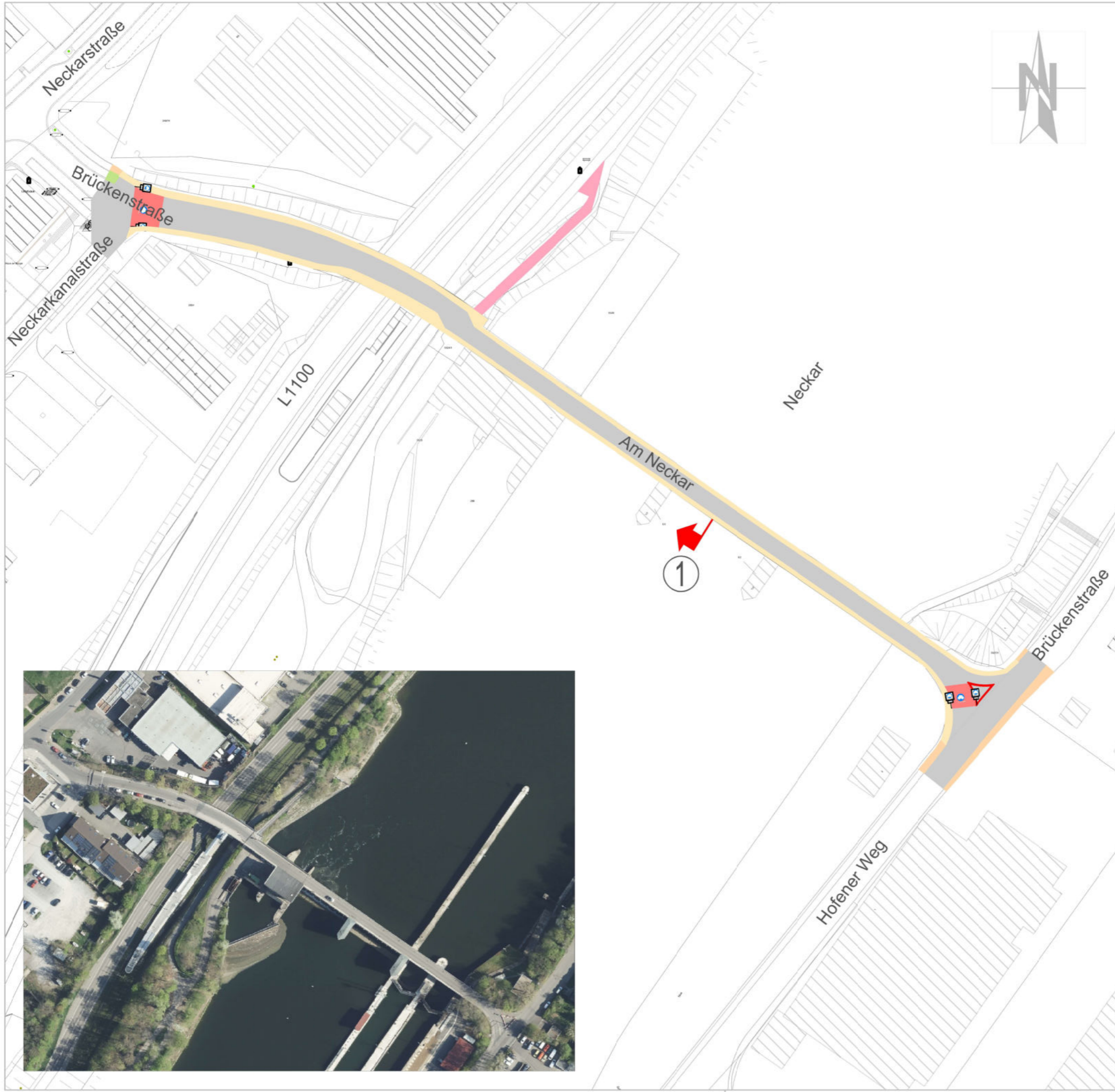
Remseck am Neckar
Große Kreisstadt

M20: Radverkehrsführung Neckarstraße

Querschnitt 3

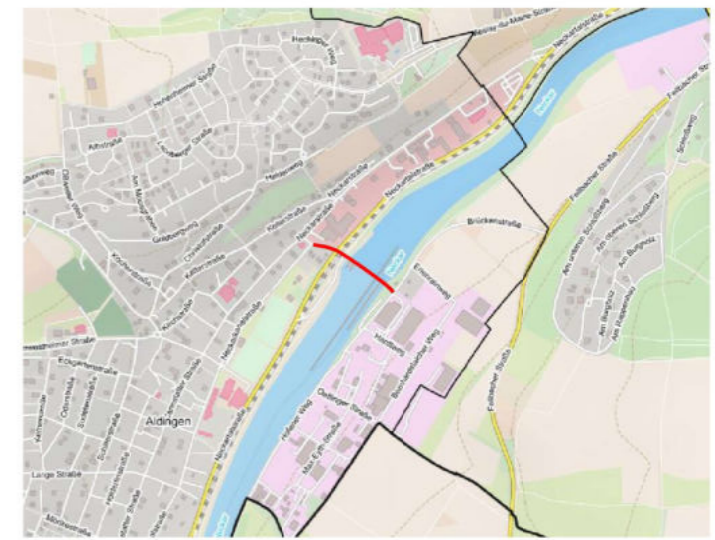
Datum: 30.12.2021

Planverfasser:
Stadt Remseck am Neckar
Fachbereich Bauverwaltung, Stadtplanung
Marktplatz 1 71686 Remseck am Neckar



Legende

- Gemeinsamer Geh- und Radweg
- Gehweg
- Fahrbahn
- Grünfläche
- Fahrbahnfärbung Fahrradstraße



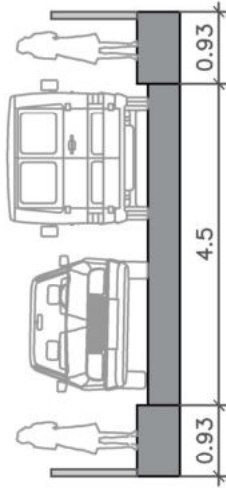
Stadtteil Aldingen
Radverkehrskonzept
M21: Wehrbrücke

Lageplan
 14.01.2022

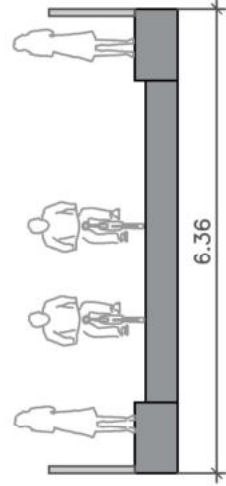
Planverfasser:
 Stadt Remseck am Neckar
 Fachbereich Bauverwaltung, Stadtplanung
 Marktplatz 1 71686 Remseck am Neckar

M21: Wehrbrücke

Bestand



Planung



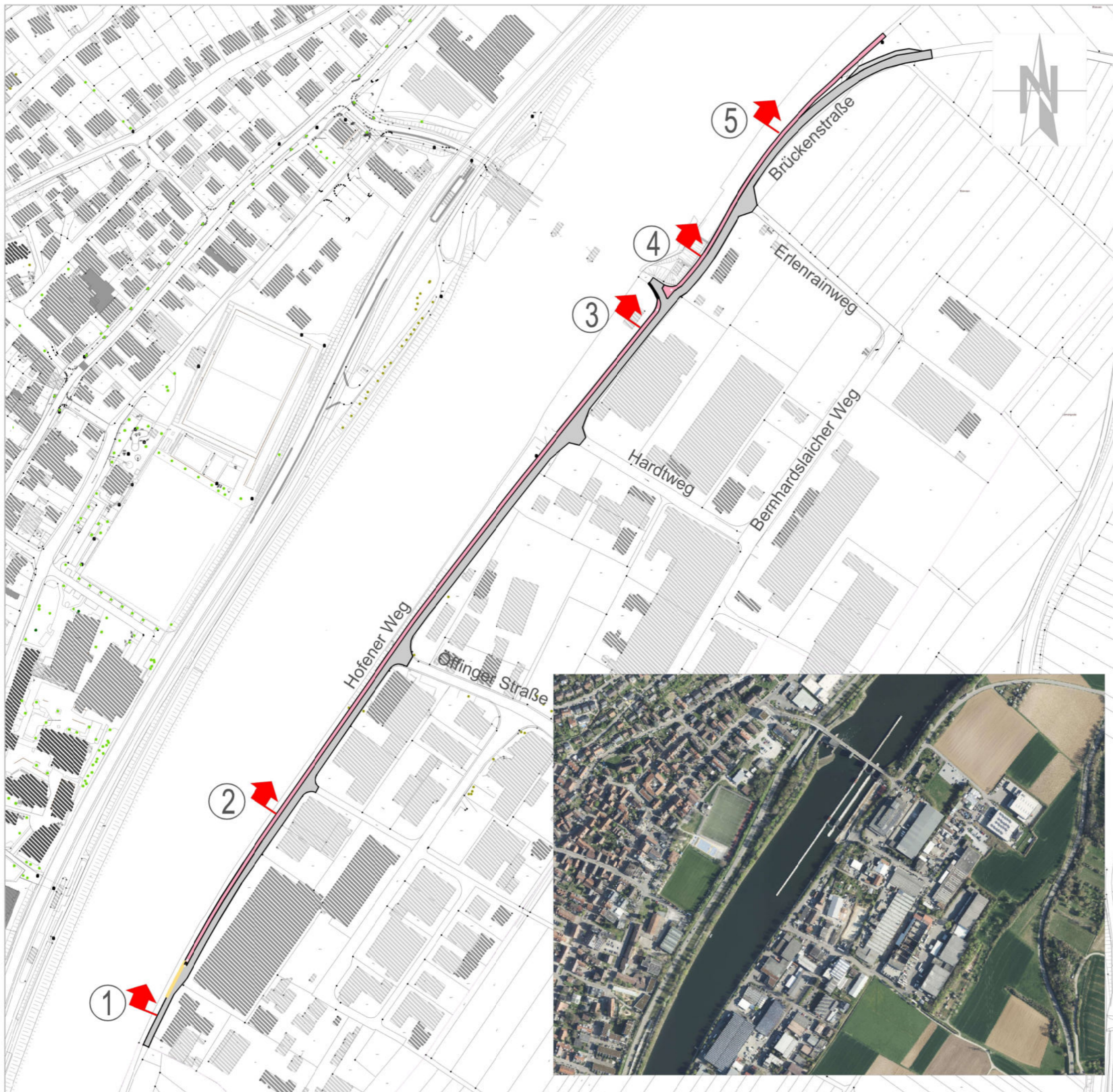
Remseck am Neckar
Große Kreisstadt

M21: Wehrbrücke
Querschnitte

Datum: 04.11.2021

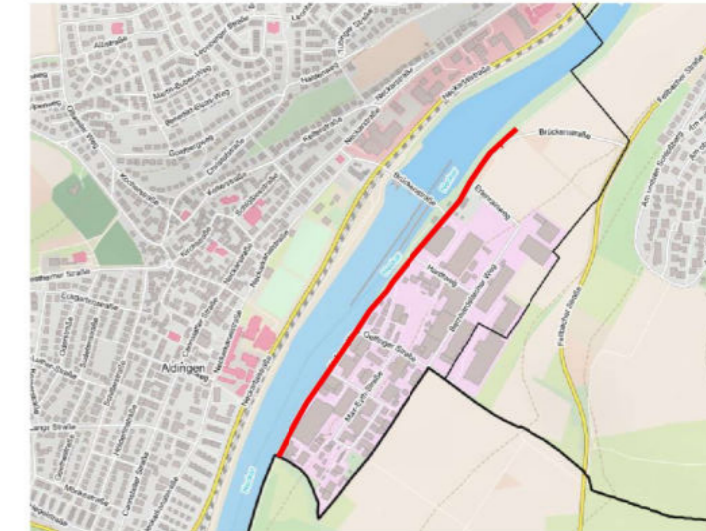
Planverfasser:

Stadt Remseck am Neckar
Fachbereich Bauverwaltung, Stadtplanung
Marktplatz 1 71686 Remseck am Neckar



Legende

- Gemeinsamer Geh- und Radweg
- Gehweg
- Fahrbahn



Stadtteil Aldingen

Radverkehrskonzept

M22: Gewerbegebiet Aldingen

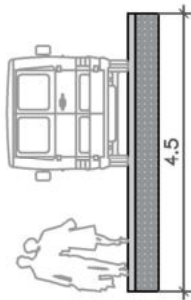
Lageplan

04.01.2022

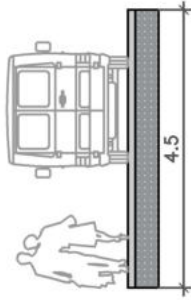
Planverfasser:
Stadt Remseck am Neckar
 Fachbereich Bauverwaltung, Stadtplanung
 Marktplatz 1 71686 Remseck am Neckar

M22: Gewerbegebiet Aldingen

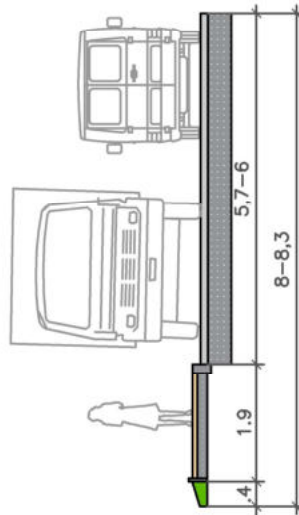
1. Bestand



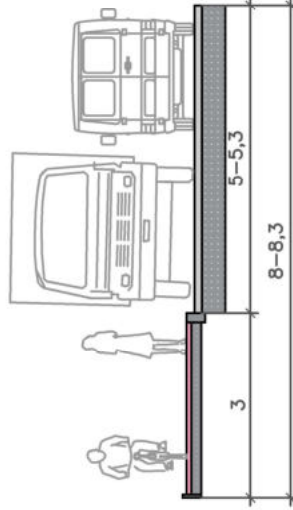
Planung



2. Bestand

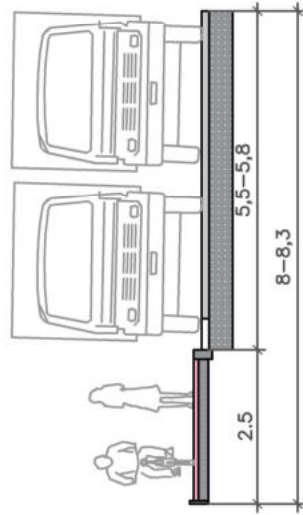


Planungsbeispiel 1

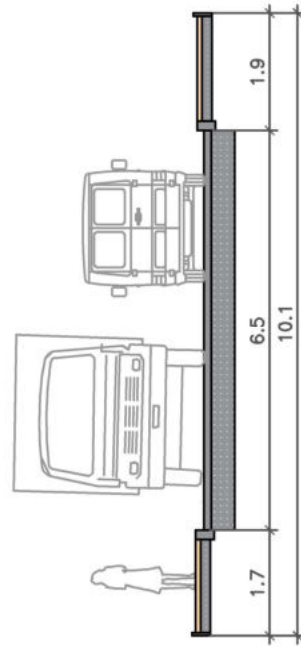


M22: Gewerbegebiet Aldingen

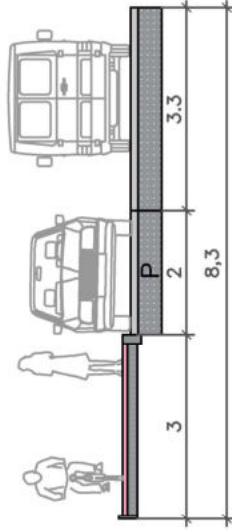
Planungsbeispiel 2



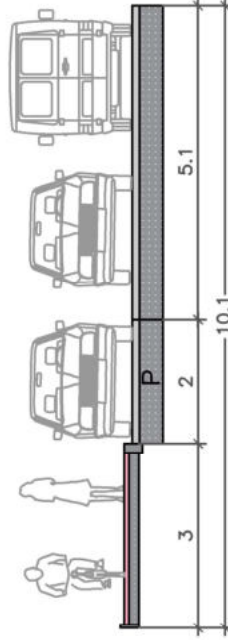
3. Bestand



Planungsbeispiel 3



Planung



Remseck am Neckar
Große Kreisstadt

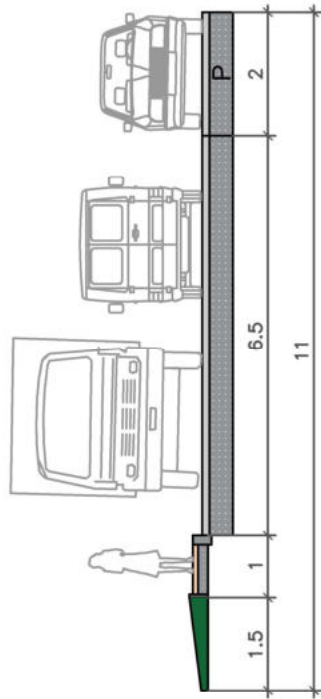
M22: Gewerbegebiet Aldingen
Querschnitt 2

Datum: 04.01.2022

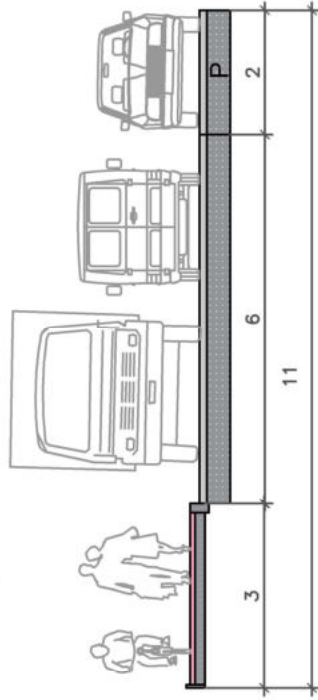
Planverfasser:
Stadt Remseck am Neckar
Fachbereich Bauverwaltung, Stadtplanung
Marktplatz 1 71686 Remseck am Neckar

M22: Gewerbegebiet Aldingen

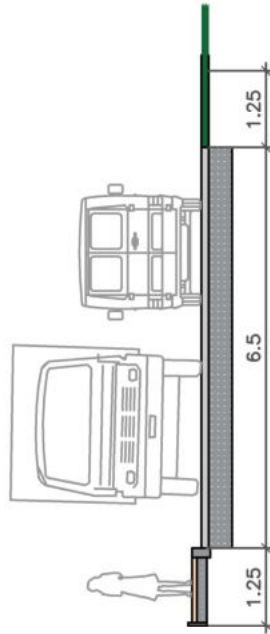
4. Bestand



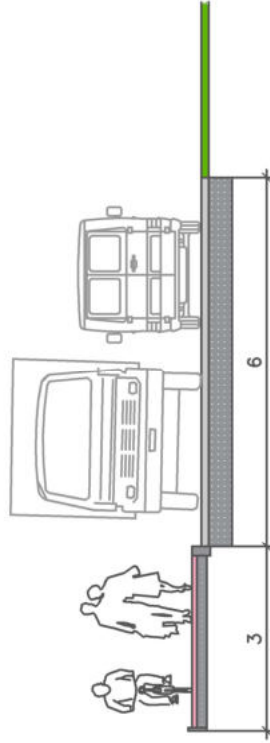
Planung



5. Bestand



Planung



Remseck am Neckar
Große Kreisstadt

M22: Gewerbegebiet Aldingen
Querschnitte 3

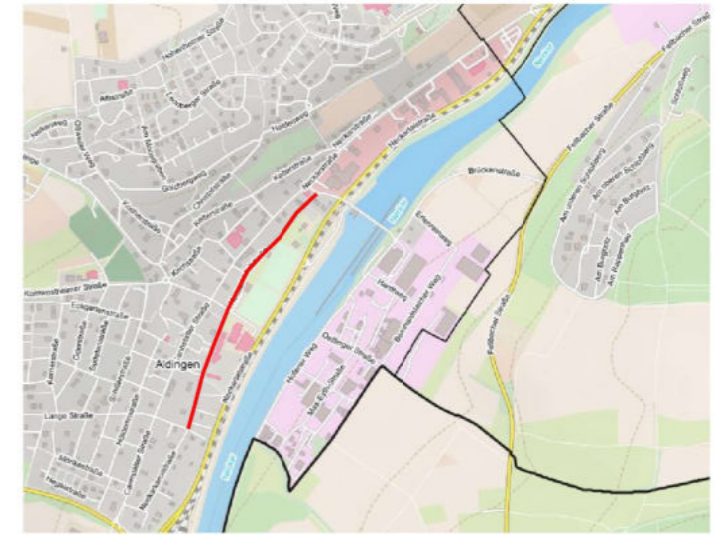
Datum: 04.01.2022

Planverfasser:
Stadt Remseck am Neckar
Fachbereich Bauverwaltung, Stadtplanung
Marktplatz 1 71686 Remseck am Neckar



Legende

- Gehweg
- Fahrbahn
- Grünfläche
- Fahrbahnfärbung Fahrradstraße
- Parkfläche



Stadtteil Aldingen

Radverkehrskonzept

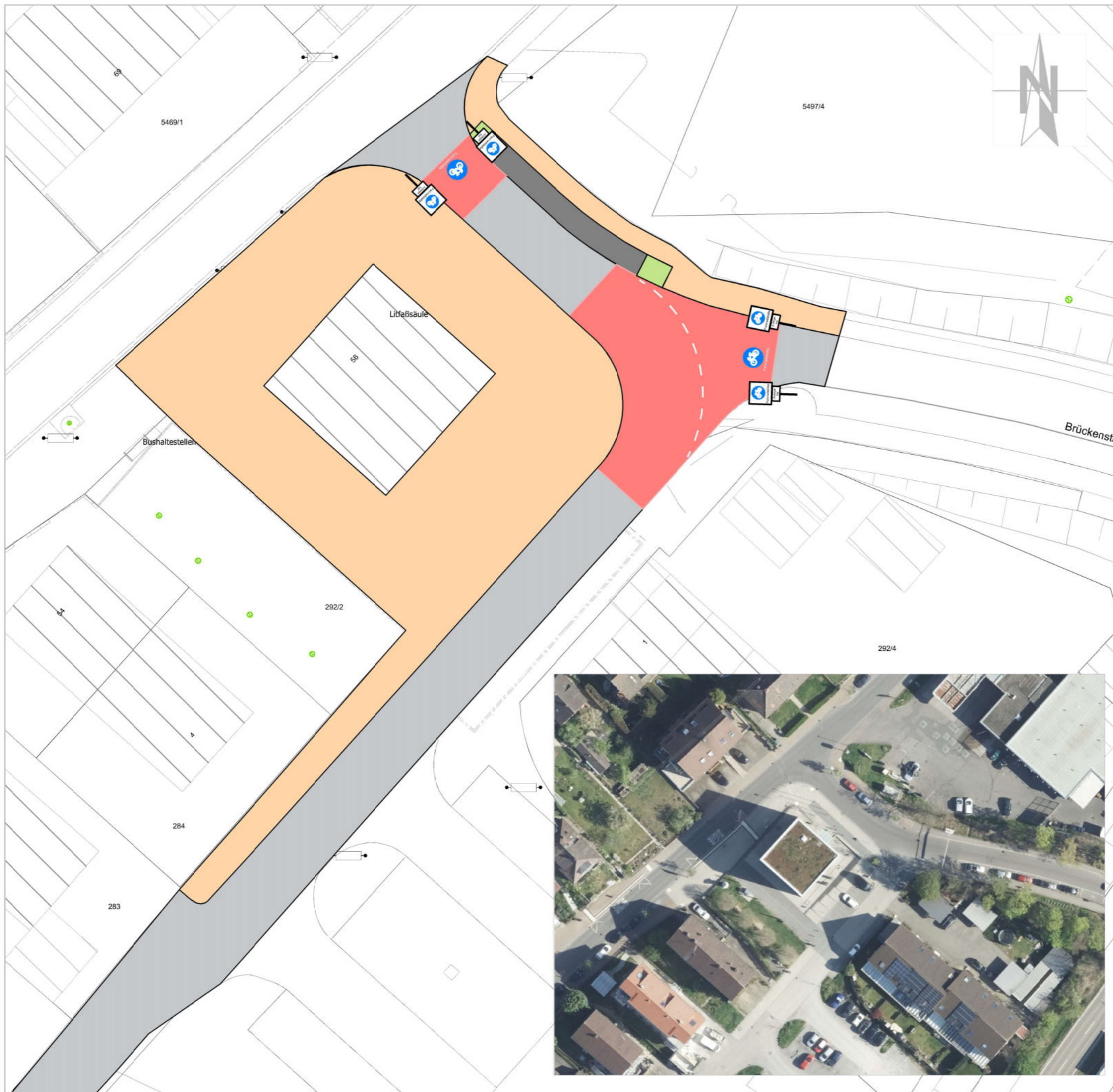
M23: Radverkehrsführung Neckarkanalstraße

Lageplan

11.01.2022

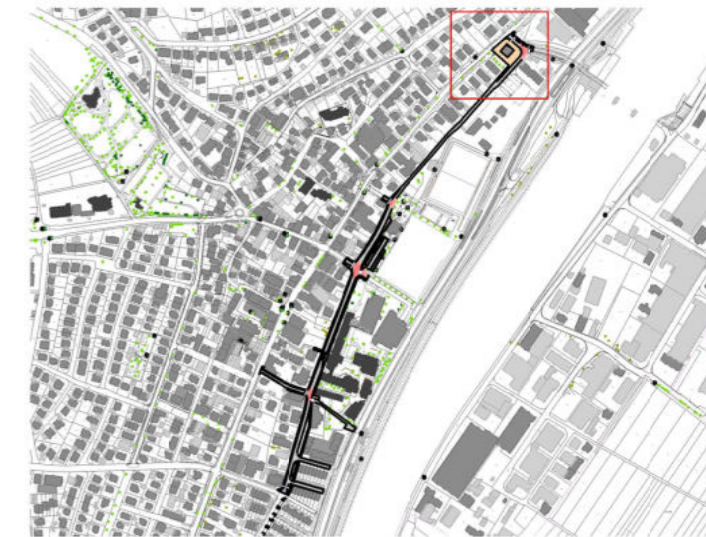
Planverfasser:
Stadt Remseck am Neckar
 Fachbereich Bauverwaltung, Stadtplanung
 Marktplatz 1 71686 Remseck am Neckar





Legende

- Gehweg
- Fahrbahn
- Grünfläche
- Fahrbahnfärbung Fahrradstraße
- Parkfläche



Stadtteil Aldingen

Radverkehrskonzept

M23: Fahrradstraße Neckarkanalstraße

Abschnitt 1

Lageplan

11.01.2022

Planverfasser:
Stadt Remseck am Neckar
 Fachbereich Bauverwaltung, Stadtplanung
 Marktplatz 1 71686 Remseck am Neckar





Legende

- Gehweg
- Fahrbahn
- Grünfläche
- Fahrbahnfärbung Fahrradstraße
- Parkfläche



Stadtteil Aldingen

Radverkehrskonzept

M23: Fahrradstraße Neckarkanalstraße

Abschnitt 2

Lageplan

11.01.2022



Planverfasser:
Stadt Remseck am Neckar
 Fachbereich Bauverwaltung, Stadtplanung
 Marktplatz 1 71686 Remseck am Neckar



Legende

- Gehweg
- Fahrbahn
- Grünfläche
- Fahrbahnfärbung Fahrradstraße
- Parkfläche



Stadtteil Aldingen

Radverkehrskonzept

M23: Fahrradstraße Neckarkanalstraße

Abschnitt 3

Lageplan

11.01.2022

Planverfasser:
Stadt Remsek am Neckar
 Fachbereich Bauverwaltung, Stadtplanung
 Marktplatz 1 71686 Remsek am Neckar





Legende

-  Gehweg
-  Fahrbahn
-  Grünfläche
-  Fahrbahnfärbung Fahrradstraße
-  Parkfläche



Stadtteil Aldingen

Radverkehrskonzept

M23: Fahrradstraße Neckarkanalstraße

Abschnitt 4

Lageplan

11.01.2022

Planverfasser:
Stadt Remseck am Neckar
 Fachbereich Bauverwaltung, Stadtplanung
 Marktplatz 1 71686 Remseck am Neckar



Legende

- Gehweg
- Fahrbahn
- Grünfläche
- Fahrbahnfärbung Fahrradstraße
- Parkfläche



Stadtteil Aldingen

Radverkehrskonzept

M23: Fahrradstraße Neckarkanalstraße

Abschnitt 5

Lageplan

11.01.2022

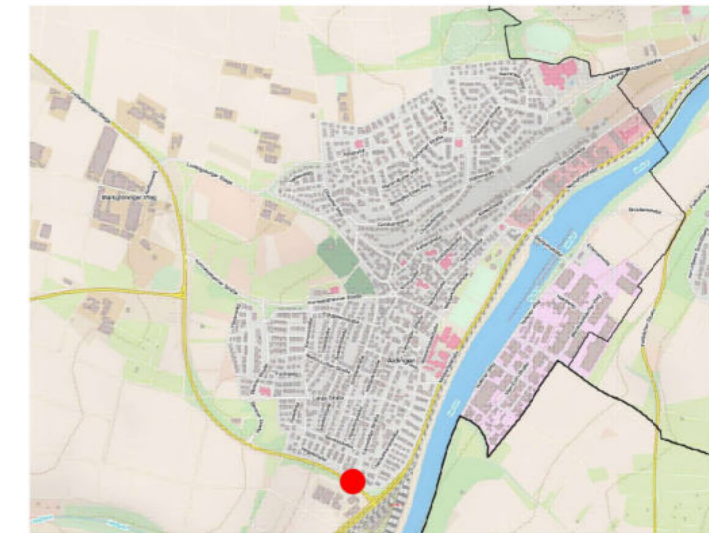
Planverfasser:
Stadt Remseck am Neckar
 Fachbereich Bauverwaltung, Stadtplanung
 Marktplatz 1 71686 Remseck am Neckar





Legende

-  Gehweg
-  Fahrbahn
-  Grünfläche
-  Verkehrsinsel
-  Fahrbahnfärbung Schutzstreifen



Stadtteil Aldingen

Radverkehrskonzept

M24: Knotenpunkt Cannstatter Straße/ L1144

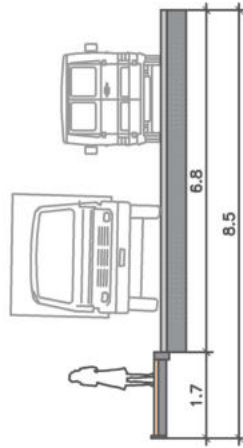
Lageplan

12.01.2022

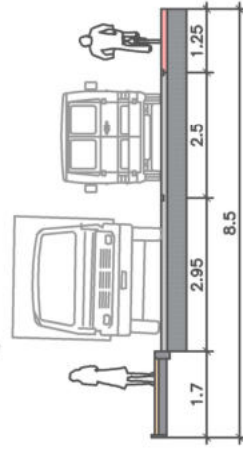
Planverfasser:
 Stadt Remsek am Neckar
 Fachbereich Bauverwaltung, Stadtplanung
 Marktplatz 1 71686 Remsek am Neckar

M24: Knotenpunkt Cannstatter Straße/ L1144

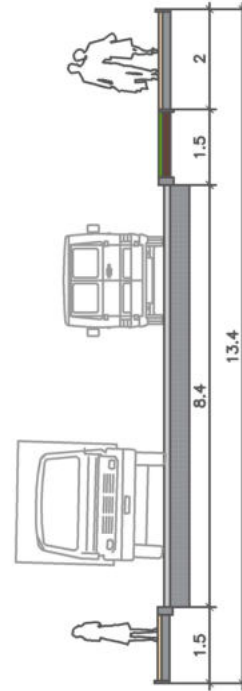
1. Bestand



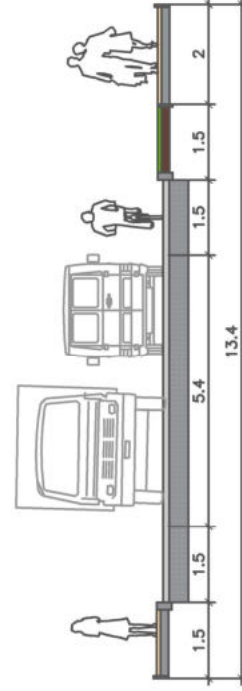
Planung



2. Bestand



Planung



Anlage 2.6

Stadtteil

Pattonville



Legende

- Feldweg
- Fahrbahn
- Grünfläche
- Verkehrsinsel



Stadtteil Pattonville
Radverkehrskonzept
M27: Querungshilfe
L1140



Lageplan

17.01.2022

Planverfasser:
Stadt Remseck am Neckar
 Fachbereich Bauverwaltung, Stadtplanung
 Marktplatz 1 71686 Remseck am Neckar

Anlage 3

Beschilderung

Große Kreisstadt Remseck am Neckar

Fachbereich Bauverwaltung, Stadtplanung
Marktplatz 1 71686 Remseck am Neckar
Telefon: 07146 2809-2314
marco.dolezel@remseck.de

Anlage 3.1

Stadtteil

Hochdorf

Legende

- Beschilderte Verbindung
- Zielwegweiser
- Zwischenwegweiser

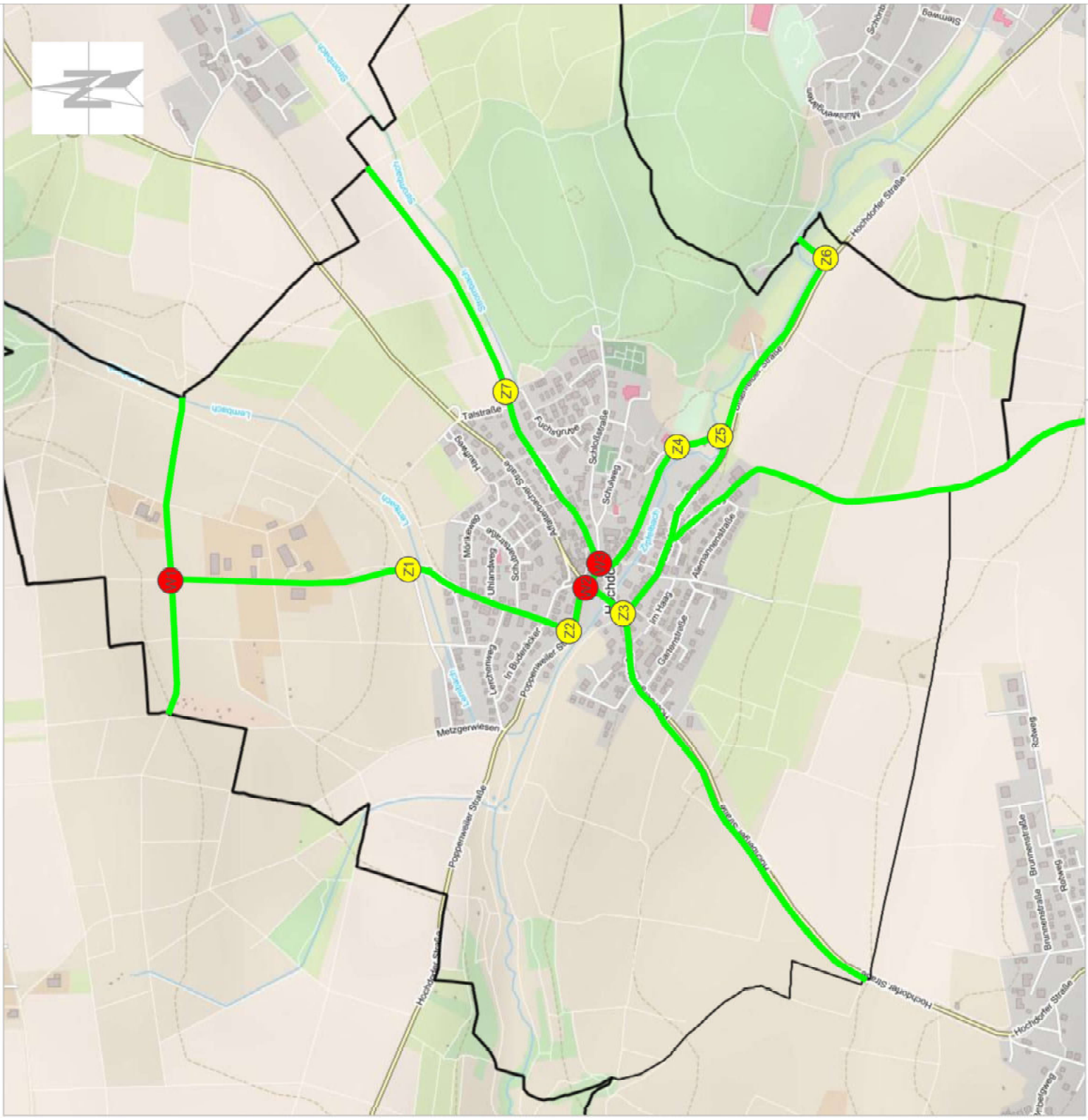


Radverkehrskonzept

Radverkehrswegweisung


29.03.2022

Planverfasser:
Stadt Remseck am Neckar
Fachbereich Bauverwaltung, Stadtplanung
Marktplatz 1 71686 Remseck am Neckar

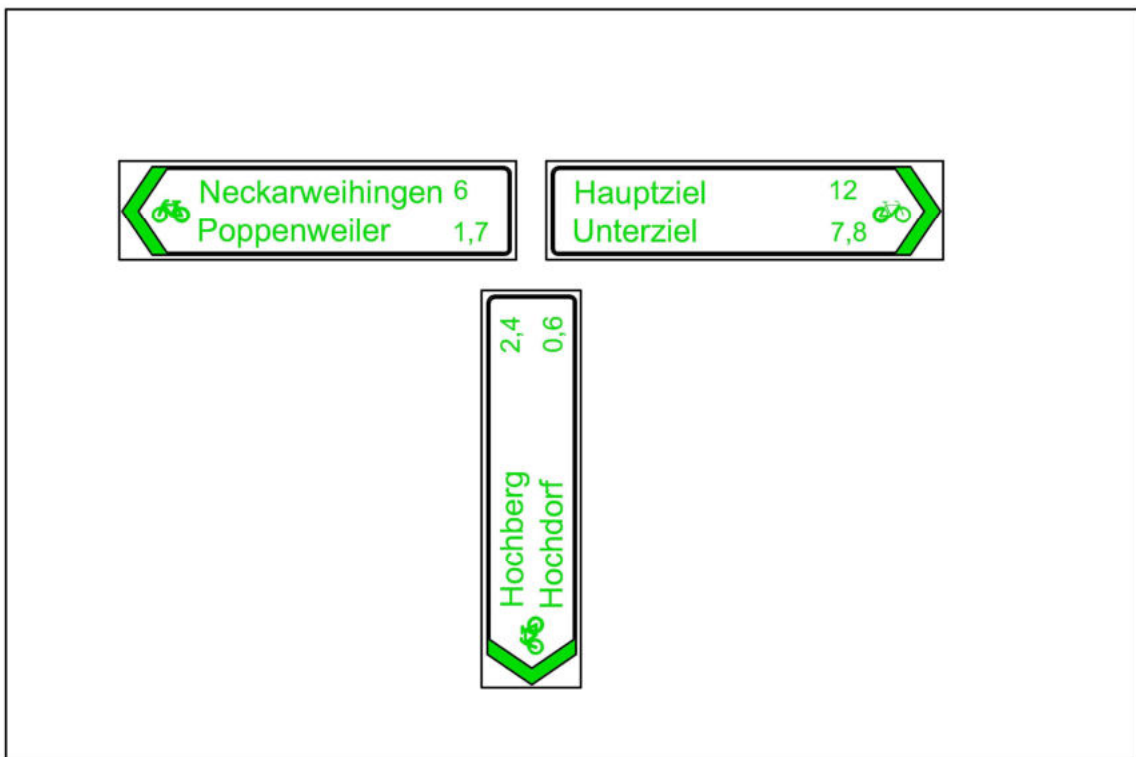


W1: Zielwegweisung Feldweg

Luftbild



Beschilderung: Zielwegweiser



3.1 Beschilderung

Stadtteil Hochdorf

W1:

Datum: 20.03.2022

Planverfasser:


Stadt Remseck am Neckar

Fachbereich Bauverwaltung, Stadtplanung

Marktplatz 1 71686 Remseck am Neckar

W2: Zielwegweiser Poppenweilerstraße/ Affalterbacher Straße

Luftbild



Beschilderung: Tabellenwegweiser

1	2	3												
<table border="1"> <tr> <td>→ Waiblingen</td> <td>10</td> </tr> <tr> <td>🚲 Bittenfeld</td> <td>1,5</td> </tr> </table>	→ Waiblingen	10	🚲 Bittenfeld	1,5	<table border="1"> <tr> <td>← Stuttgart</td> <td>20</td> </tr> <tr> <td>🚲 Hochberg</td> <td>1,4</td> </tr> </table>	← Stuttgart	20	🚲 Hochberg	1,4	<table border="1"> <tr> <td>↑ Waiblingen</td> <td>10</td> </tr> <tr> <td>🚲 Bittenfeld</td> <td>1,5</td> </tr> </table>	↑ Waiblingen	10	🚲 Bittenfeld	1,5
→ Waiblingen	10													
🚲 Bittenfeld	1,5													
← Stuttgart	20													
🚲 Hochberg	1,4													
↑ Waiblingen	10													
🚲 Bittenfeld	1,5													
<table border="1"> <tr> <td>→ Affalterbach</td> <td>3,5</td> </tr> <tr> <td>🚲 Siegelhausen</td> <td>1,4</td> </tr> </table>	→ Affalterbach	3,5	🚲 Siegelhausen	1,4	<table border="1"> <tr> <td>↑ Neckarweihingen</td> <td>7</td> </tr> <tr> <td>🚲 Poppenweiler</td> <td>2,7</td> </tr> </table>	↑ Neckarweihingen	7	🚲 Poppenweiler	2,7	<table border="1"> <tr> <td>↑ Affalterbach</td> <td>3,5</td> </tr> <tr> <td>🚲 Siegelhausen</td> <td>1,4</td> </tr> </table>	↑ Affalterbach	3,5	🚲 Siegelhausen	1,4
→ Affalterbach	3,5													
🚲 Siegelhausen	1,4													
↑ Neckarweihingen	7													
🚲 Poppenweiler	2,7													
↑ Affalterbach	3,5													
🚲 Siegelhausen	1,4													
<table border="1"> <tr> <td>← Neckarweihingen</td> <td>7</td> </tr> <tr> <td>🚲 Poppenweiler</td> <td>2,7</td> </tr> </table>	← Neckarweihingen	7	🚲 Poppenweiler	2,7		<table border="1"> <tr> <td>→ Stuttgart</td> <td>20</td> </tr> <tr> <td>🚲 Hochberg</td> <td>1,4</td> </tr> </table>	→ Stuttgart	20	🚲 Hochberg	1,4				
← Neckarweihingen	7													
🚲 Poppenweiler	2,7													
→ Stuttgart	20													
🚲 Hochberg	1,4													

3.1 Beschilderung

Stadtteil Hochdorf

W2: Poppenweilerstraße/ Affalterbacher Straße

Datum: 20.03.2022

Planverfasser:

Stadt Remseck am Neckar

Fachbereich Bauverwaltung, Stadtplanung

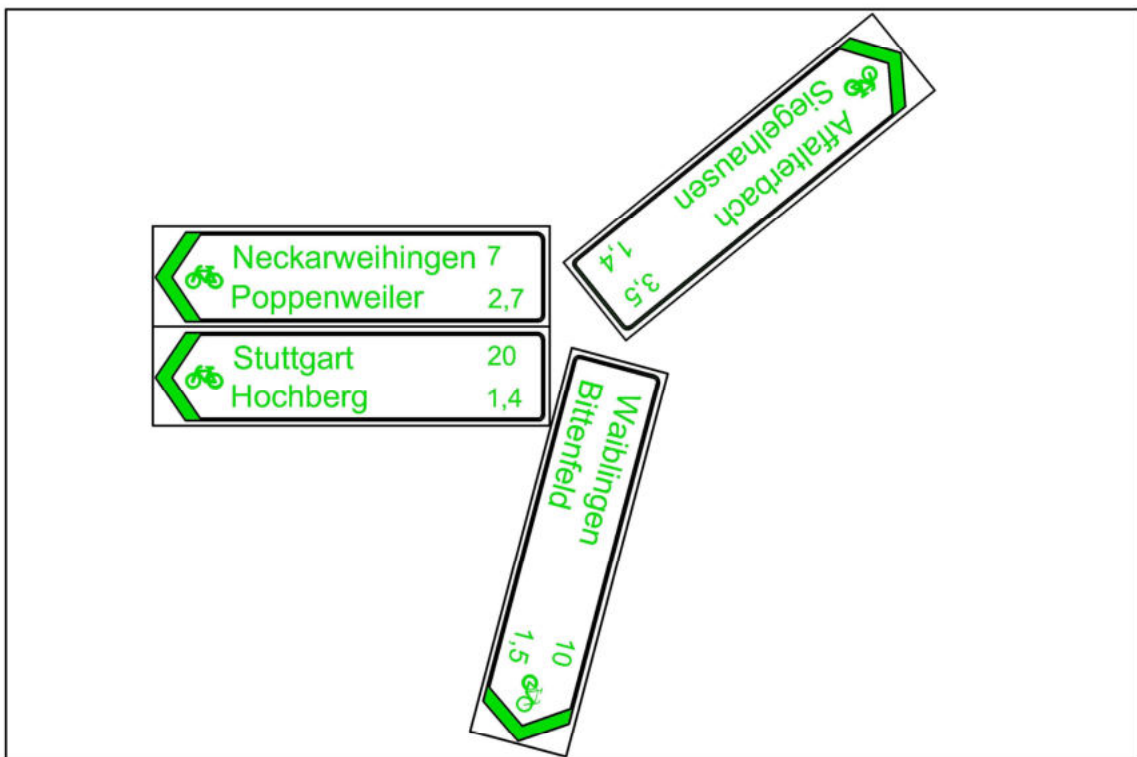
Marktplatz 1 71686 Remseck am Neckar

W3: Zielwegweisung Wilhelmsplatz

Luftbild



Beschilderung: Zielwegweiser



3.1 Beschilderung

Stadtteil Hochdorf

W3: Wilhelmsplatz

Datum: 20.03.2022

Planverfasser:


Stadt Remseck am Neckar

Fachbereich Bauverwaltung, Stadtplanung

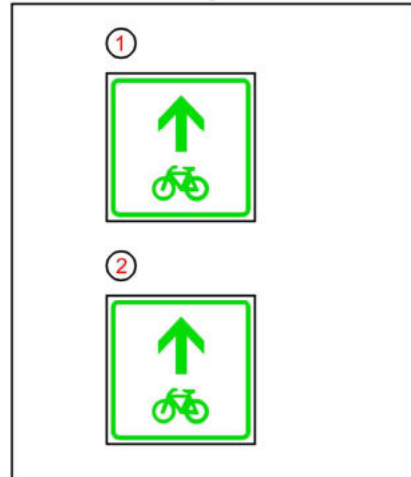
Marktplatz 1 71686 Remseck am Neckar

Zwischenwegweiser Hochdorf

Z1: Luftbild



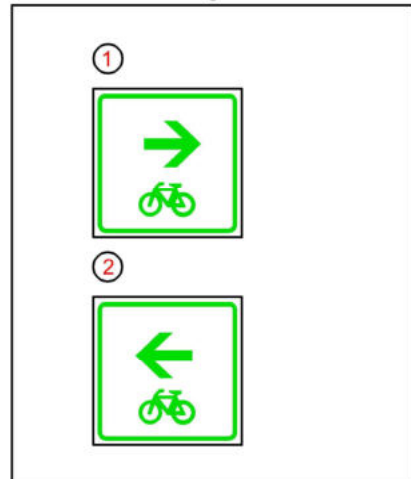
Zwischenwegweiser




Z2: Luftbild



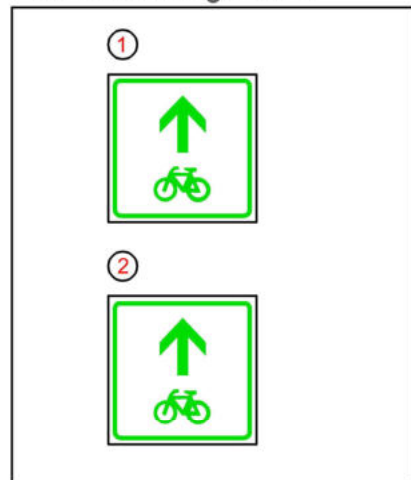
Zwischenwegweiser



Z3: Luftbild



Zwischenwegweiser



6. Radverkehrswegweisung


Stadtteil Hochdorf
Zwischenwegweiser 1-3
Datum: 20.03.2022

Planverfasser:

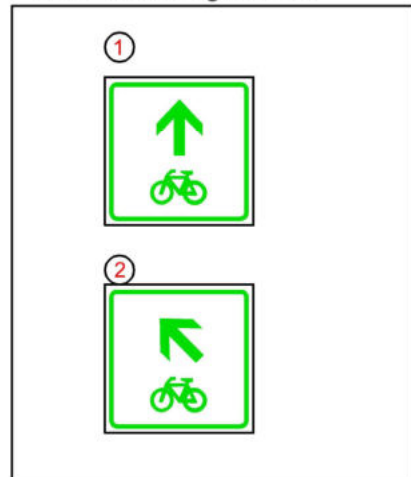
Stadt Remseck am Neckar
Fachbereich Bauverwaltung, Stadtplanung
Marktplatz 1 71686 Remseck am Neckar

Zwischenwegweiser Hochdorf


Z4: Luftbild



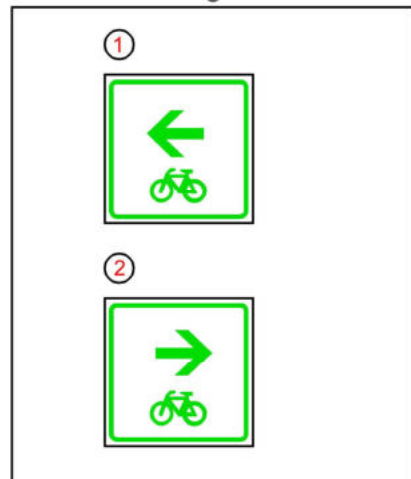
Zwischenwegweiser




Z5: Luftbild



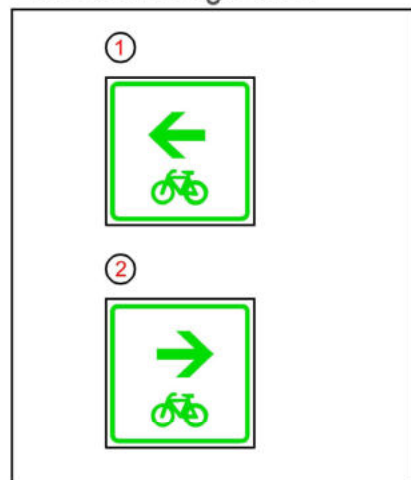
Zwischenwegweiser



Z6: Luftbild



Zwischenwegweiser



3.1 Beschilderung

Stadtteil Hochdorf
Zwischenwegweiser 4-6
Datum: 20.03.2022

Planverfasser:

Stadt Remseck am Neckar
Fachbereich Bauverwaltung, Stadtplanung
Marktplatz 1 71686 Remseck am Neckar

Zwischenwegweiser Hochdorf

Z7: Luftbild



Zwischenwegweiser

①



②



3.1 Beschilderung

Stadtteil Hochdorf
Zwischenwegweiser 7

Datum: 20.03.2022

Planverfasser:

Stadt Remseck am Neckar

Fachbereich Bauverwaltung, Stadtplanung
Marktplatz 1 71686 Remseck am Neckar

Anlage 3.2

Stadtteil
Hochberg

Legende

-  Radverkehrsnetz
-  Zielwegweiser
-  Zwischenwegweiser



Stadtteil Hochberg

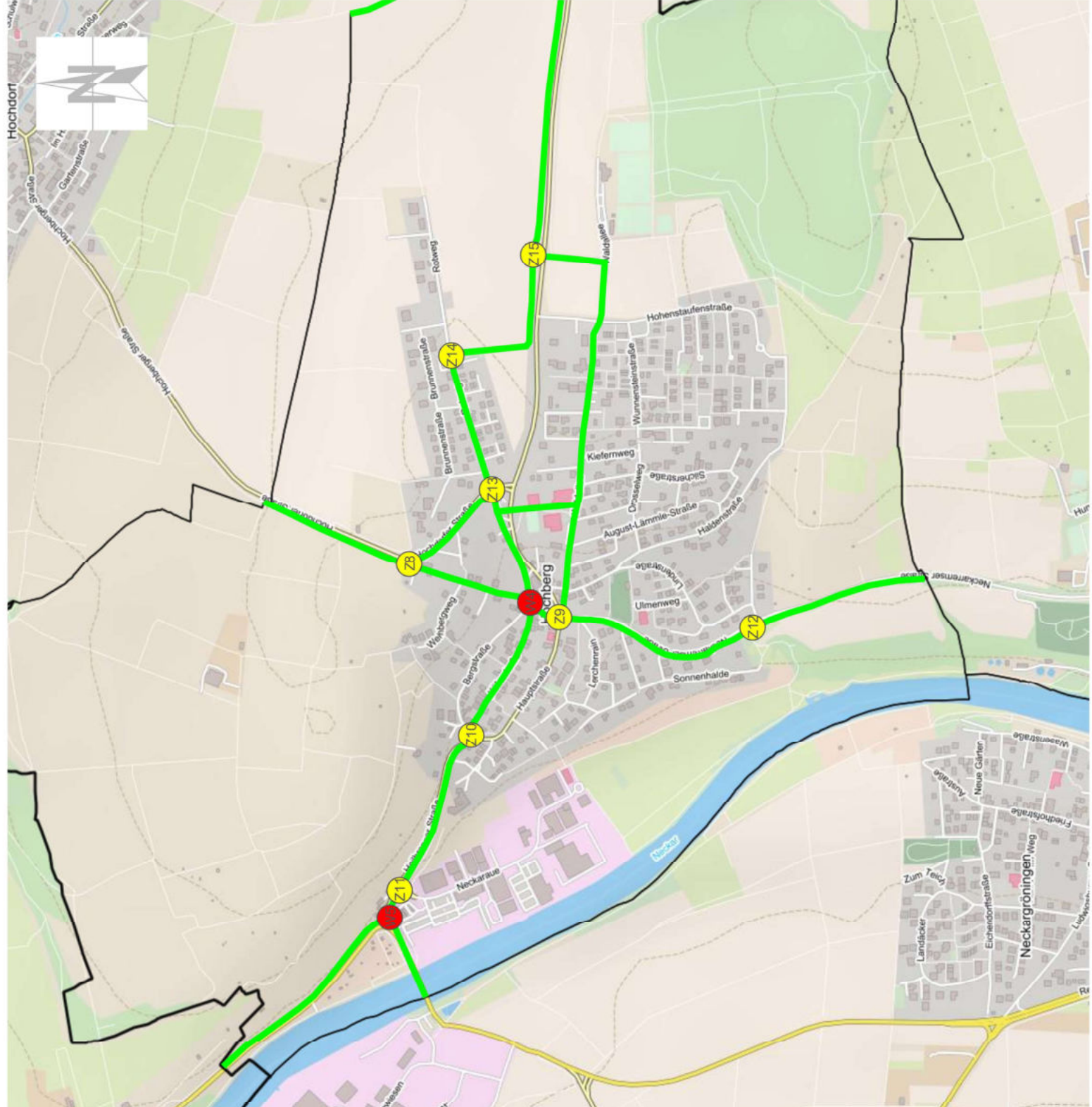
Radverkehrskonzept

Radverkehrswegweisung

Lageplan


29.03.2022

Planverfasser:
Stadt Remseck am Neckar
Fachbereich Bauverwaltung, Stadtplanung
Marktplatz 1 71686 Remseck am Neckar



W4: Zielwegweiser Küferstraße

Luftbild



Beschilderung: Tabellenwegweiser

1		2	
↑ Stuttgart 18,8	↻ Neckarrems 1,5	↑ Waiblingen 9	↻ Bittenfeld 2,5
← Waiblingen 9	↻ Bittenfeld 2,5	→ Stuttgart 18,8	↻ Neckarrems 1,5
→ Neckargröningen 2,4	↻ Poppenweiler 2,2	← Affalterbach 5,3	↻ Hochdorf 1,4
3		4	
← Neckargröningen 2,4	↻ Poppenweiler 2,2	↑ Neckargröningen 2,4	↻ Poppenweiler 2,2
↑ Affalterbach 5,3	↻ Hochdorf 1,4	← Stuttgart 18,8	↻ Neckarrems 1,5
→ Waiblingen 9	↻ Bittenfeld 2,5	→ Affalterbach 5,3	↻ Hochdorf 1,4

6. Radverkehrswegweisung

Stadtteil Hochberg

W2: Poppenweilerstraße/ Affalterbacher Straße

Datum: 20.03.2022

Planverfasser:

Stadt Remseck am Neckar

Fachbereich Bauverwaltung, Stadtplanung

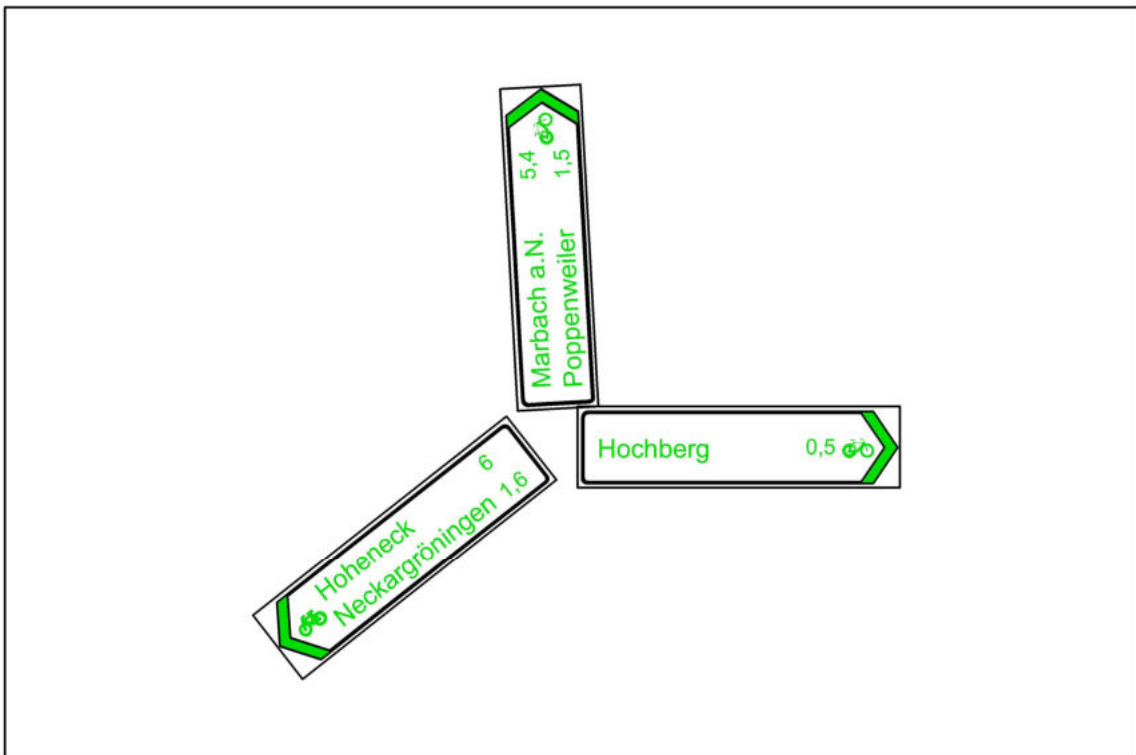
Marktplatz 1 71686 Remseck am Neckar

W5: Zielwegweiser Heilbronner Straße/ L1100

Luftbild



Beschilderung: Zielwegweiser



6. Radverkehrswegweisung

Stadtteil Hochberg

W5: Heilbronner Straße/ L1100

Datum: 20.03.2022

Planverfasser:


Stadt Remseck am Neckar

Fachbereich Bauverwaltung, Stadtplanung

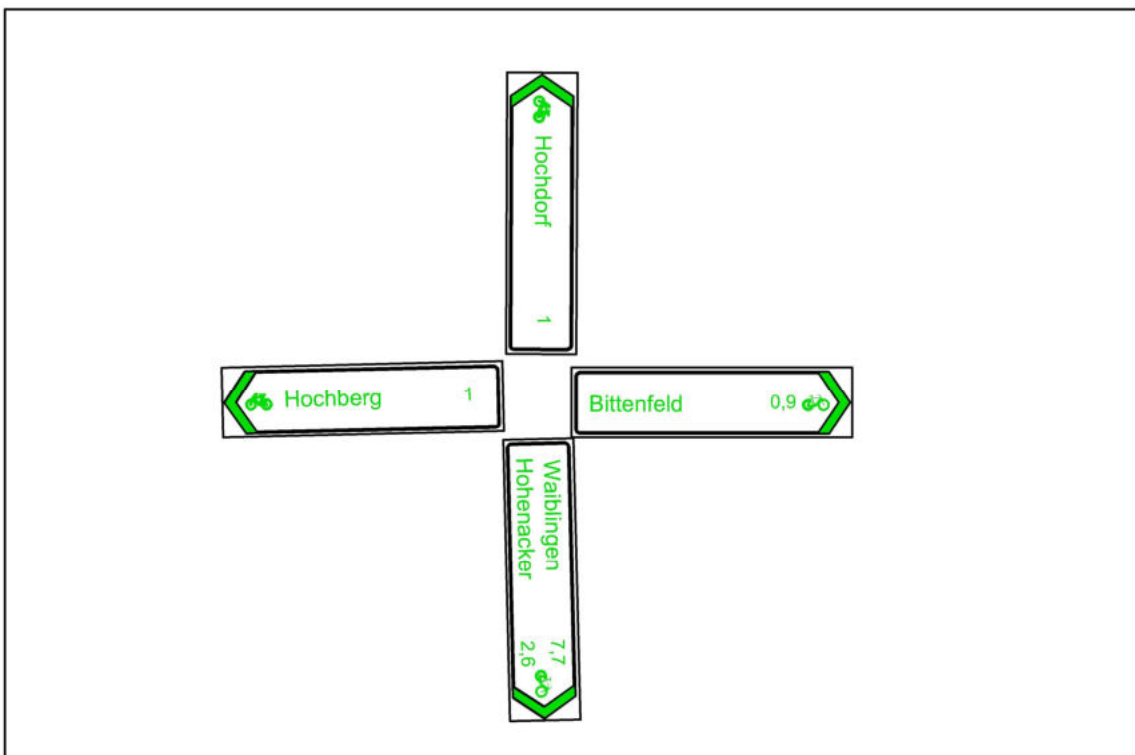
Marktplatz 1 71686 Remseck am Neckar

W6: Zielwegweiser

Luftbild



Beschilderung: Zielwegweiser



3.2 Hochberg

Stadtteil Hochberg
W6: Feldweg

Datum: 20.03.2022


Planverfasser:

Stadt Remseck am Neckar

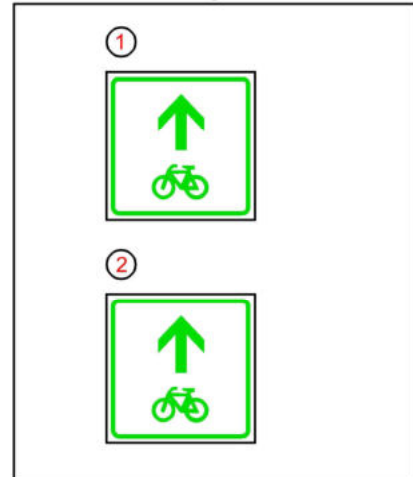
Fachbereich Bauverwaltung, Stadtplanung
Marktplatz 1 71686 Remseck am Neckar

Zwischenwegweiser Hochberg


Z8: Luftbild



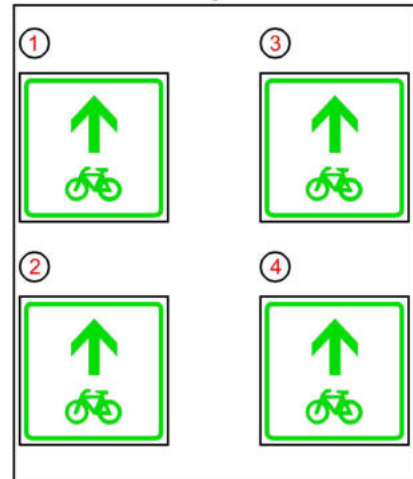
Zwischenwegweiser




Z9: Luftbild



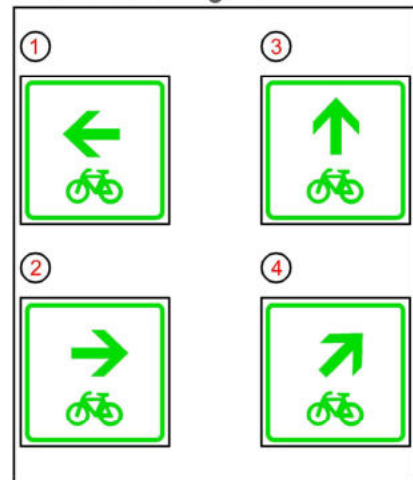
Zwischenwegweiser



Z10: Luftbild



Zwischenwegweiser



3.2 Beschilderung


Stadtteil Hochberg
Zwischenwegweiser 8-10
Datum: 20.03.2022

Planverfasser:

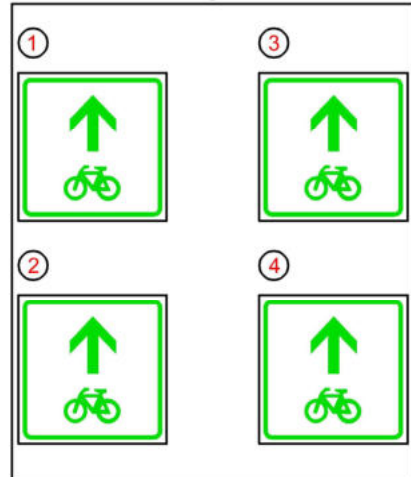
Stadt Remseck am Neckar
Fachbereich Bauverwaltung, Stadtplanung
Marktplatz 1 71686 Remseck am Neckar

Zwischenwegweiser Hochberg

Z11: Luftbild



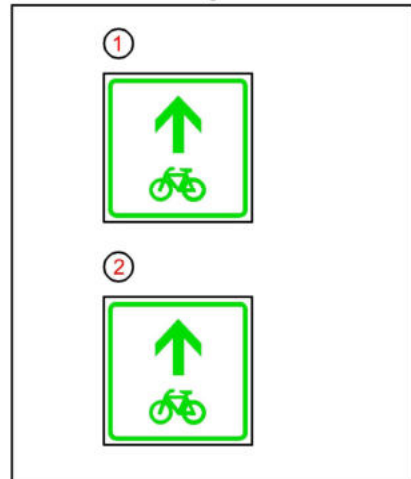
Zwischenwegweiser




Z12: Luftbild



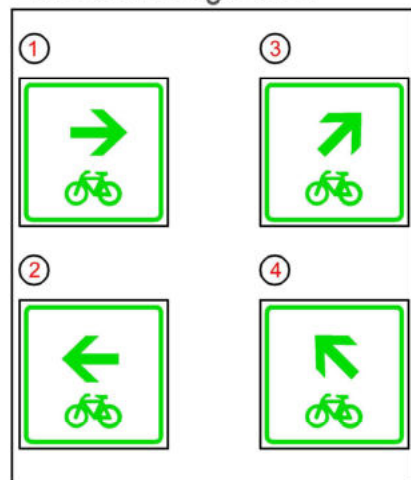
Zwischenwegweiser



Z13: Luftbild



Zwischenwegweiser



3.2 Beschilderung

Stadtteil Hochberg
Zwischenwegweiser 11-13

Datum: 20.03.2022


Planverfasser:

Stadt Remseck am Neckar

Fachbereich Bauverwaltung, Stadtplanung
Marktplatz 1 71686 Remseck am Neckar

Zwischenwegweiser Hochberg

Z14: Luftbild



Zwischenwegweiser

①



②



Z15: Luftbild



Zwischenwegweiser

①



②



3.2 Beschilderung

Stadtteil Hochberg
Zwischenwegweiser 14-15
Datum: 20.03.2022

Planverfasser:

Stadt Remseck am Neckar
Fachbereich Bauverwaltung, Stadtplanung
Marktplatz 1 71686 Remseck am Neckar

Anlage 3.3

Stadtteil

Neckarrems

Legende

- Radverkehrsnetz
- Zielwegweiser
- Zwischenwegweiser



Stadtteil Neckarrens

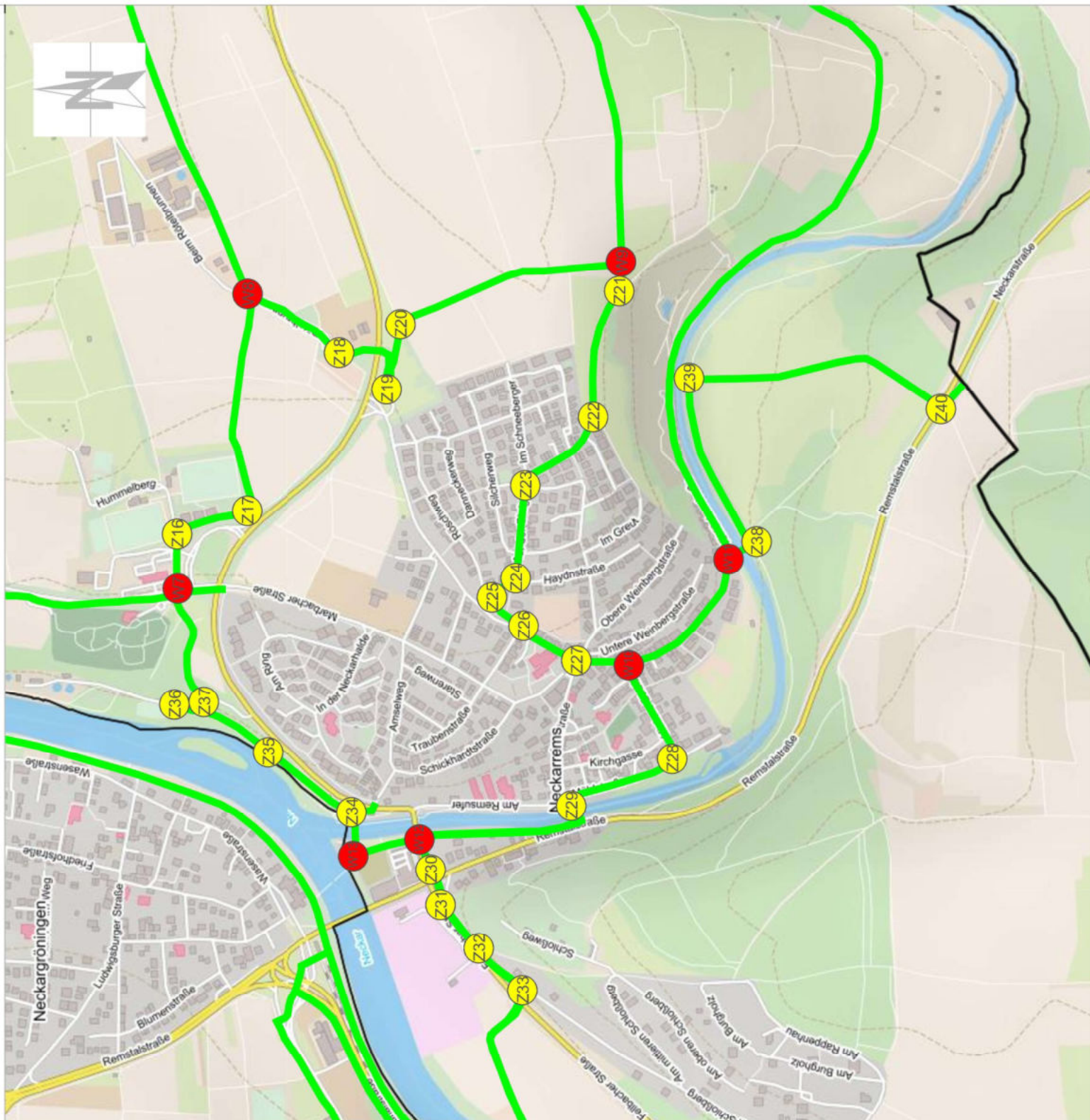
Radverkehrskonzept

Radverkehrswegweisung

Lageplan

29.03.2022

Planverfasser:
Stadt Remseck am Neckar
Fachbereich Bauverwaltung, Stadtplanung
Marktplatz 1 71686 Remseck am Neckar

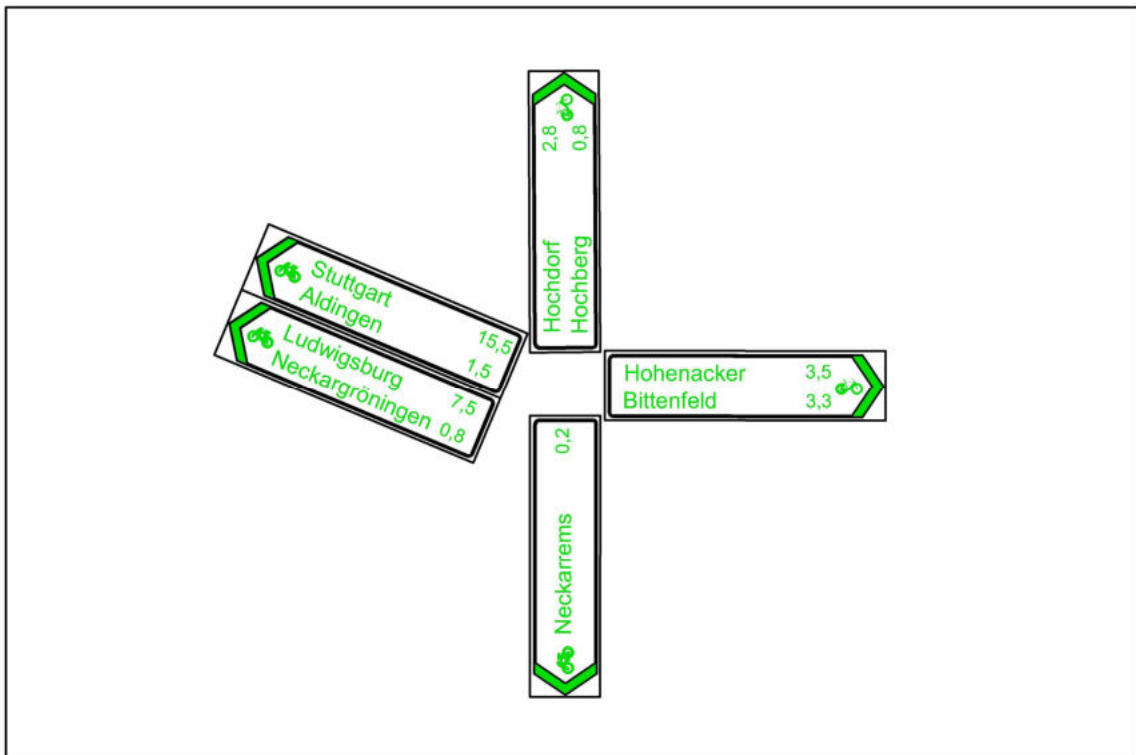


W7: Zielwegweiser Marbacher Straße/ L1140

Luftbild



Beschilderung: Zielwegweiser



3.3 Neckarrems

Stadtteil Neckarrems

W7: Marbacher Straße/ L1140

Datum: 20.03.2022

Planverfasser:


Stadt Remseck am Neckar

Fachbereich Bauverwaltung, Stadtplanung

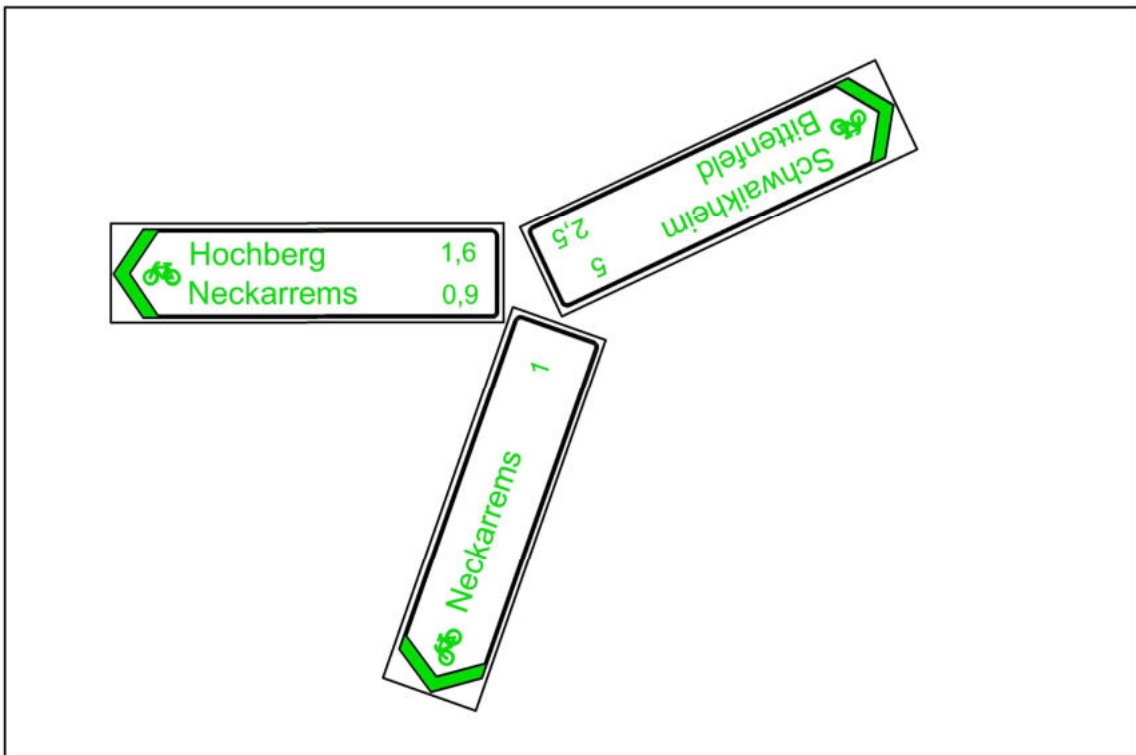
Marktplatz 1 71686 Remseck am Neckar

W8: Zielwegweisung Feldweg

Luftbild



Beschilderung: Zielwegweiser



3.3 Beschilderung

Stadtteil Neckarrems

W8: Feldweg

Datum: 20.03.2022

Planverfasser:


Stadt Remseck am Neckar

Fachbereich Bauverwaltung, Stadtplanung

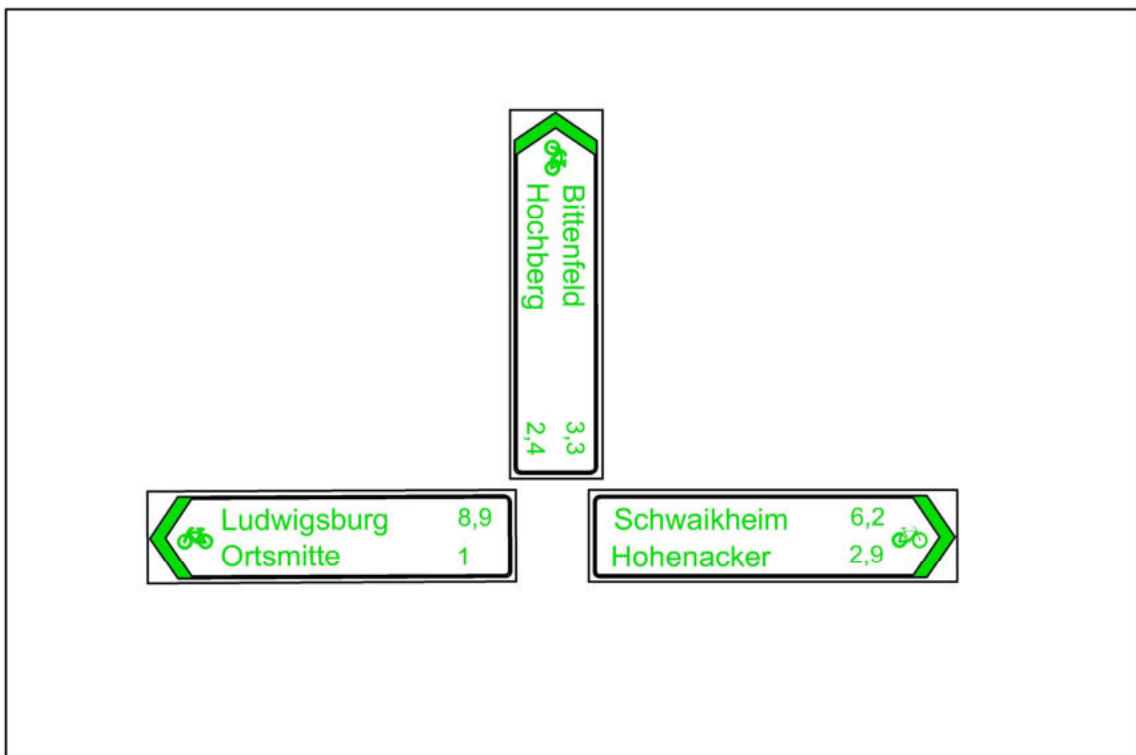
Marktplatz 1 71686 Remseck am Neckar

W9: Zielwegweisung Feldweg

Luftbild



Beschilderung: Zielwegweiser



3.3 Beschilderung

Stadtteil Neckarrems

W9: Feldweg

Datum: 20.03.2022

Planverfasser:

Stadt Remseck am Neckar

Fachbereich Bauverwaltung, Stadtplanung


Marktplatz 1 71686 Remseck am Neckar

W10: Zielwegweisung Hintere Straße

Luftbild



Beschilderung: Zielwegweiser



3.3 Beschilderung


Stadtteil Neckarrems
W10: Hintere Straße
Datum: 20.03.2022

Planverfasser:

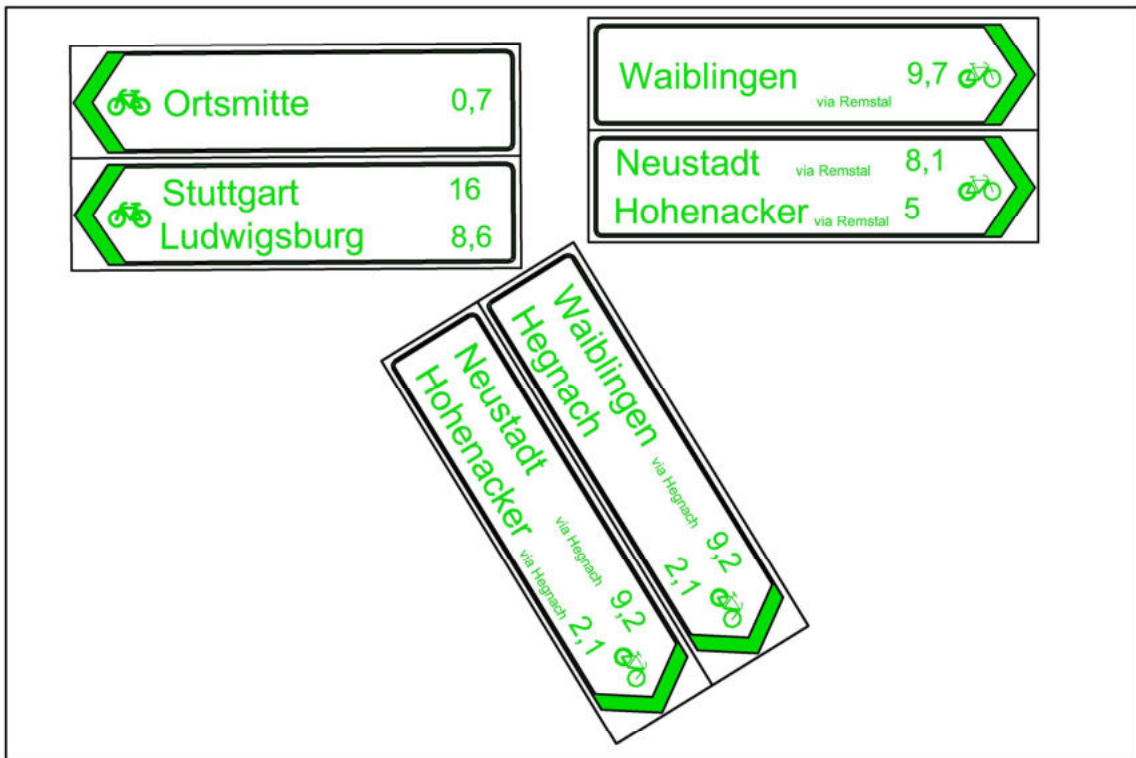
Stadt Remseck am Neckar
Fachbereich Bauverwaltung, Stadtplanung
Marktplatz 1 71686 Remseck am Neckar

W11: Zielwegweisung Mühläckerstraße

Luftbild



Beschilderung: Zielwegweiser



3.3 Beschilderung


Stadtteil Neckarrems
W11: Mühläckerstraße
Datum: 20.03.2022

Planverfasser:

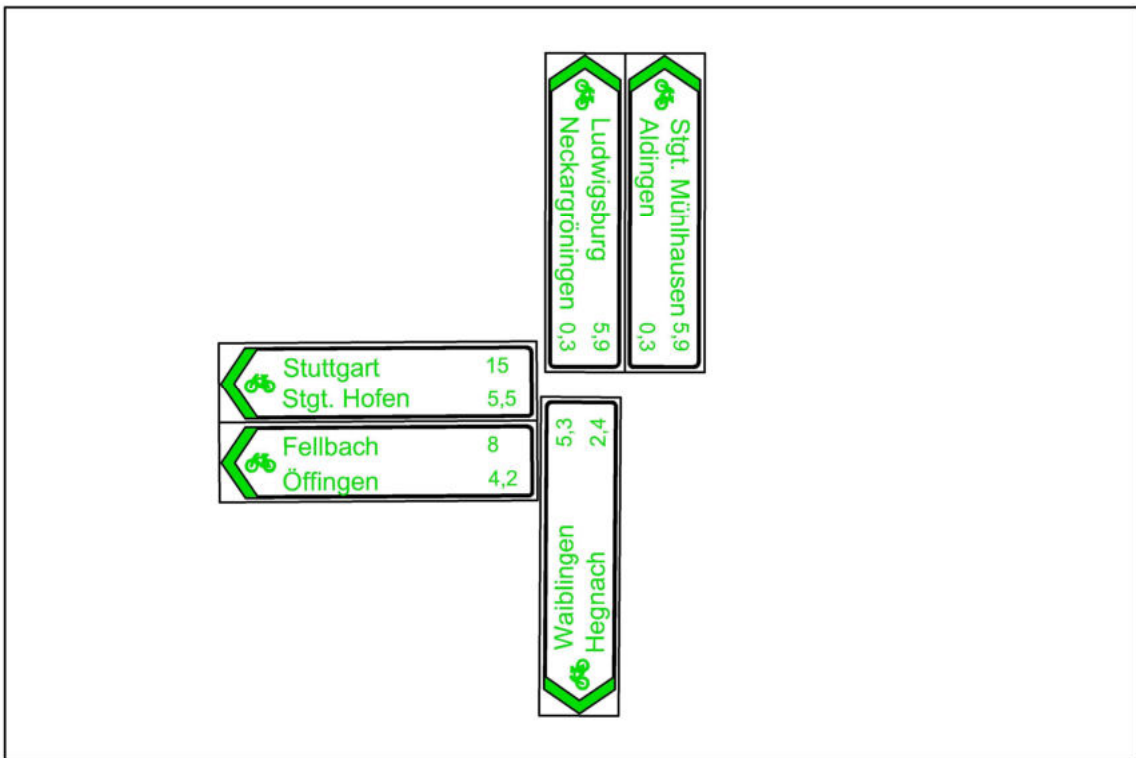
Stadt Remseck am Neckar
Fachbereich Bauverwaltung, Stadtplanung
Marktplatz 1 71686 Remseck am Neckar

W12: Zielwegweisung Fellbacher Straße Kubus

Luftbild



Beschilderung: Zielwegweiser



3.3 Beschilderung


Stadtteil Neckarrems
W12: Fellbacher Straße Kubus
Datum: 20.03.2022

Planverfasser:

Stadt Remseck am Neckar
Fachbereich Bauverwaltung, Stadtplanung
Marktplatz 1 71686 Remseck am Neckar

W13: Zielwegweisung Marktplatz

Luftbild



Beschilderung: Zielwegweiser

1	2	3																		
<table border="1"> <tr> <td>↑</td> <td>Waiblingen</td> <td>5,6</td> </tr> <tr> <td>🚲</td> <td>Bittenfeld</td> <td>2,7</td> </tr> </table>	↑	Waiblingen	5,6	🚲	Bittenfeld	2,7	<table border="1"> <tr> <td>↑</td> <td>Stgt. Mühlhausen</td> <td>4,7</td> </tr> <tr> <td>🚲</td> <td>Aldingen</td> <td>1</td> </tr> </table>	↑	Stgt. Mühlhausen	4,7	🚲	Aldingen	1	<table border="1"> <tr> <td>➔</td> <td>Stgt. Mühlhausen</td> <td>4,7</td> </tr> <tr> <td>🚲</td> <td>Aldingen</td> <td>1</td> </tr> </table>	➔	Stgt. Mühlhausen	4,7	🚲	Aldingen	1
↑	Waiblingen	5,6																		
🚲	Bittenfeld	2,7																		
↑	Stgt. Mühlhausen	4,7																		
🚲	Aldingen	1																		
➔	Stgt. Mühlhausen	4,7																		
🚲	Aldingen	1																		
<table border="1"> <tr> <td>↑</td> <td>Fellbach</td> <td>8</td> </tr> <tr> <td>🚲</td> <td>Stgt. Hofen</td> <td>5,6</td> </tr> </table>	↑	Fellbach	8	🚲	Stgt. Hofen	5,6	<table border="1"> <tr> <td>↑</td> <td>Ludwigsburg</td> <td>5,5</td> </tr> <tr> <td>🚲</td> <td>Neckargröningen</td> <td>0,2</td> </tr> </table>	↑	Ludwigsburg	5,5	🚲	Neckargröningen	0,2	<table border="1"> <tr> <td>➔</td> <td>Ludwigsburg</td> <td>5,5</td> </tr> <tr> <td>🚲</td> <td>Neckargröningen</td> <td>0,2</td> </tr> </table>	➔	Ludwigsburg	5,5	🚲	Neckargröningen	0,2
↑	Fellbach	8																		
🚲	Stgt. Hofen	5,6																		
↑	Ludwigsburg	5,5																		
🚲	Neckargröningen	0,2																		
➔	Ludwigsburg	5,5																		
🚲	Neckargröningen	0,2																		
<table border="1"> <tr> <td>←</td> <td>Hochdorf</td> <td>3,5</td> </tr> <tr> <td>🚲</td> <td>Hochberg</td> <td>1,6</td> </tr> </table>	←	Hochdorf	3,5	🚲	Hochberg	1,6	<table border="1"> <tr> <td>➔</td> <td>Hochdorf</td> <td>3,5</td> </tr> <tr> <td>🚲</td> <td>Hochberg</td> <td>1,6</td> </tr> </table>	➔	Hochdorf	3,5	🚲	Hochberg	1,6	<table border="1"> <tr> <td>←</td> <td>Waiblingen</td> <td>5,6</td> </tr> <tr> <td>🚲</td> <td>Bittenfeld</td> <td>2,7</td> </tr> </table>	←	Waiblingen	5,6	🚲	Bittenfeld	2,7
←	Hochdorf	3,5																		
🚲	Hochberg	1,6																		
➔	Hochdorf	3,5																		
🚲	Hochberg	1,6																		
←	Waiblingen	5,6																		
🚲	Bittenfeld	2,7																		
		<table border="1"> <tr> <td>←</td> <td>Fellbach</td> <td>8</td> </tr> <tr> <td>🚲</td> <td>Stgt. Hofen</td> <td>3,5</td> </tr> </table>	←	Fellbach	8	🚲	Stgt. Hofen	3,5												
←	Fellbach	8																		
🚲	Stgt. Hofen	3,5																		

3.3 Beschilderung


Stadtteil Neckarrems
W13: Marktplatz
Datum: 20.03.2022

Planverfasser:


Stadt Remseck am Neckar
Fachbereich Bauverwaltung, Stadtplanung
Marktplatz 1 71686 Remseck am Neckar

Zwischenwegweiser Neckarrems

Z16: Luftbild



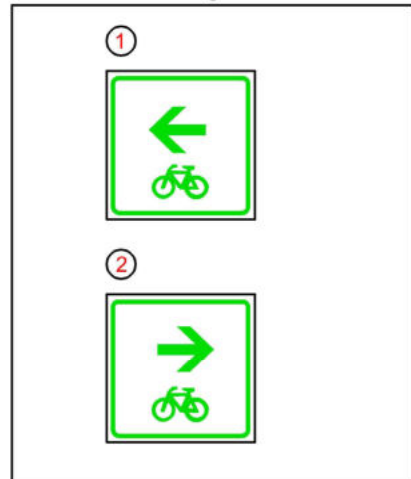
Zwischenwegweiser



Z17: Luftbild



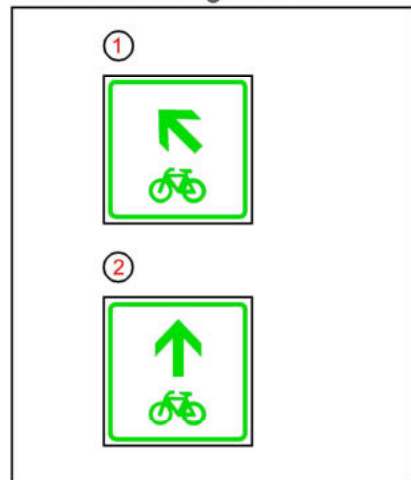
Zwischenwegweiser



Z18: Luftbild



Zwischenwegweiser



3.3 Beschilderung

Stadtteil Neckarrems
Zwischenwegweiser 16-18
Datum: 20.03.2022

Planverfasser:

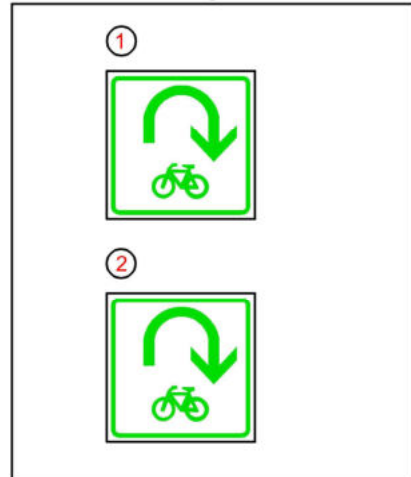
Stadt Remseck am Neckar
Fachbereich Bauverwaltung, Stadtplanung
Marktplatz 1 71686 Remseck am Neckar

Zwischenwegweiser Neckarrems


Z19: Luftbild



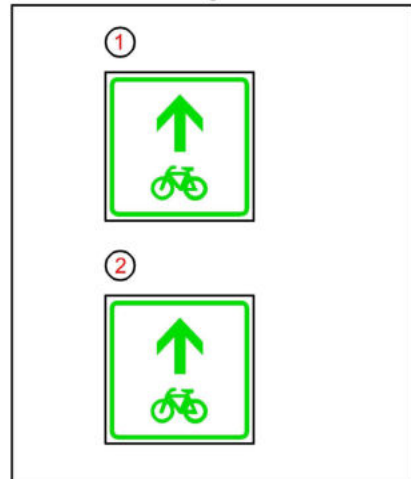
Zwischenwegweiser



Z20: Luftbild



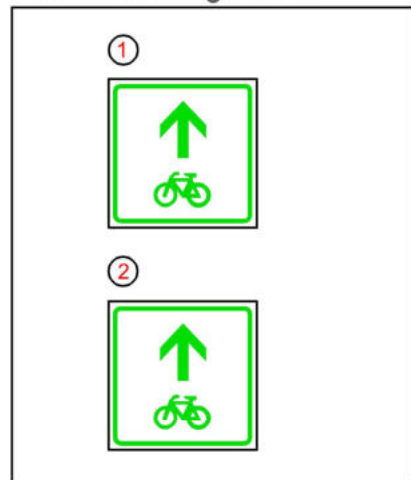
Zwischenwegweiser



Z21: Luftbild



Zwischenwegweiser



3.3 Beschilderung

Stadtteil Neckarrems
Zwischenwegweiser 19-21
Datum: 20.03.2022

Planverfasser:

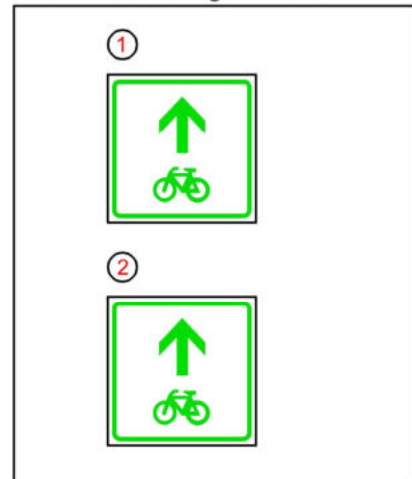
Stadt Remseck am Neckar
Fachbereich Bauverwaltung, Stadtplanung
Marktplatz 1 71686 Remseck am Neckar

Zwischenwegweiser Neckarrems

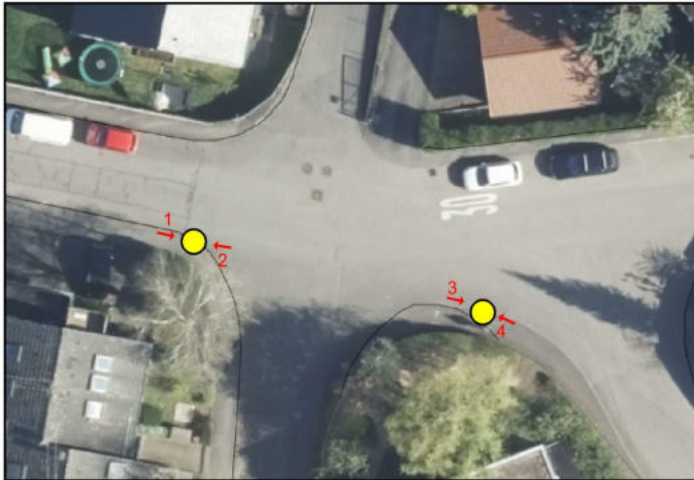
Z22: Luftbild



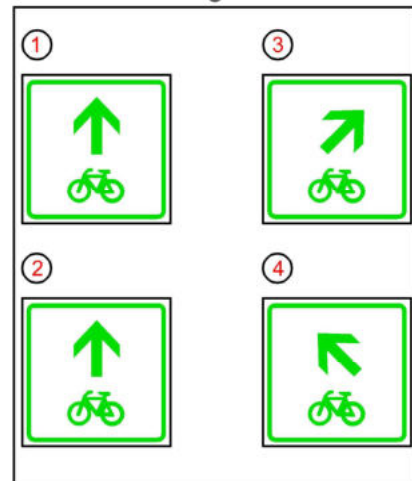
Zwischenwegweiser



Z23: Luftbild



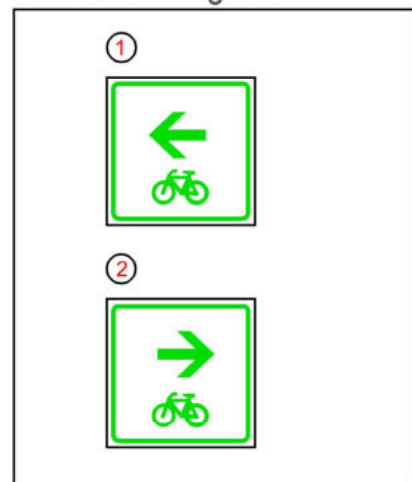
Zwischenwegweiser



Z24: Luftbild



Zwischenwegweiser



3.3 Beschilderung


Stadtteil Neckarrems
Zwischenwegweiser 22-24
Datum: 20.03.2022

Planverfasser:

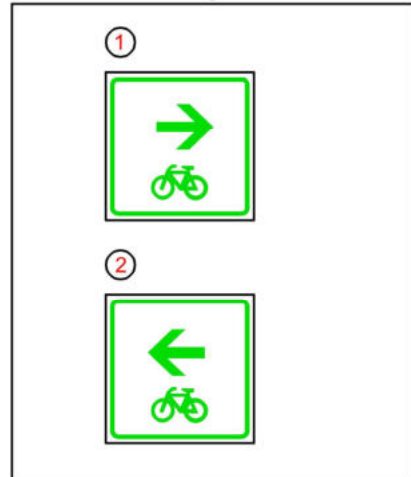
Stadt Remseck am Neckar
Fachbereich Bauverwaltung, Stadtplanung
Marktplatz 1 71686 Remseck am Neckar

Zwischenwegweiser Neckarrems

Z25: Luftbild



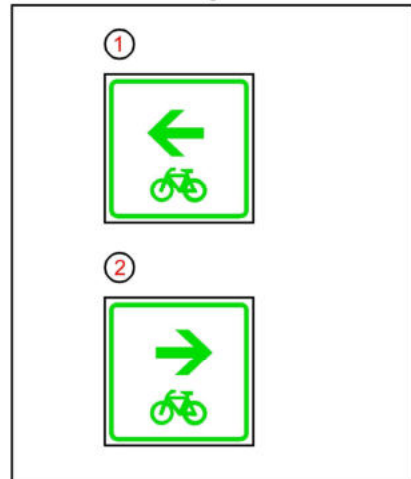
Zwischenwegweiser



Z26: Luftbild



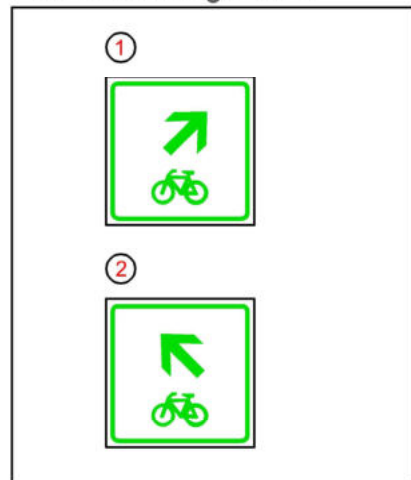
Zwischenwegweiser



Z27: Luftbild



Zwischenwegweiser



3.3 Beschilderung

Stadtteil Neckarrems
Zwischenwegweiser 25-27

Datum: 20.03.2022

Planverfasser:

Stadt Remseck am Neckar

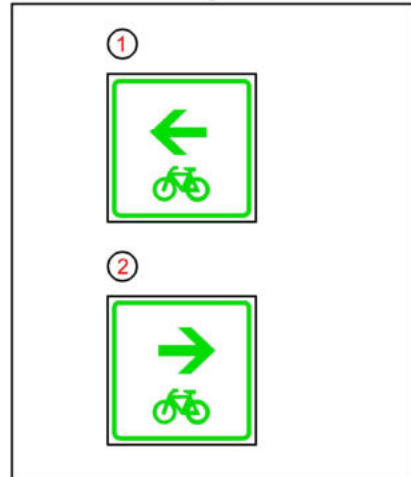
Fachbereich Bauverwaltung, Stadtplanung
Marktplatz 1 71686 Remseck am Neckar

Zwischenwegweiser Neckarrems

Z28: Luftbild




Zwischenwegweiser



Z29: Luftbild



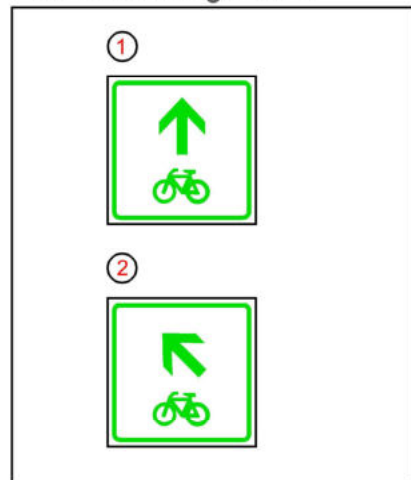
Zwischenwegweiser



Z30: Luftbild



Zwischenwegweiser



3.3 Beschilderung

Stadtteil Neckarrems
Zwischenwegweiser 28-30
Datum: 20.03.2022

Planverfasser:

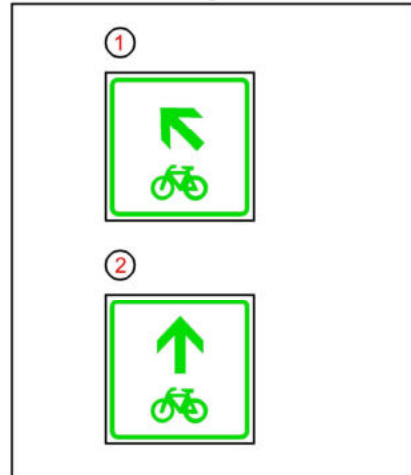
Stadt Remseck am Neckar
Fachbereich Bauverwaltung, Stadtplanung
Marktplatz 1 71686 Remseck am Neckar

Zwischenwegweiser Neckarrems

Z31: Luftbild



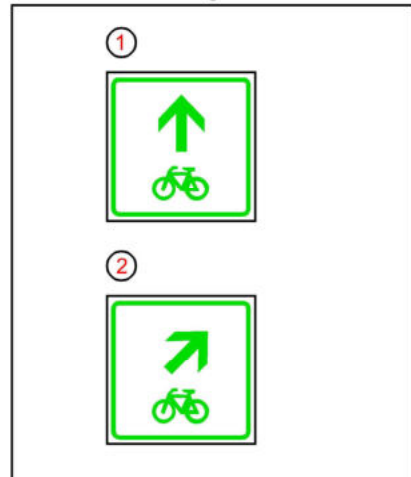
Zwischenwegweiser



Z32: Luftbild



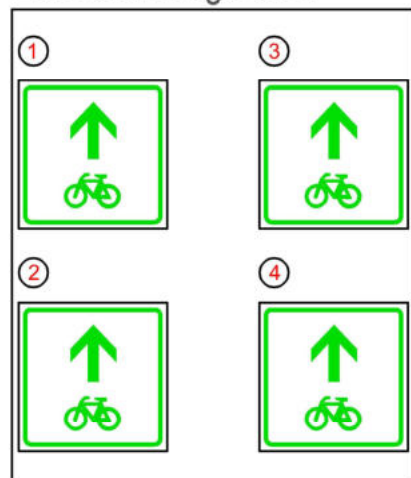
Zwischenwegweiser



Z33: Luftbild



Zwischenwegweiser



3.3 Beschilderung


Stadtteil Neckarrems
Zwischenwegweiser 31-33
Datum: 20.03.2022

Planverfasser:

Stadt Remseck am Neckar
Fachbereich Bauverwaltung, Stadtplanung
Marktplatz 1 71686 Remseck am Neckar

Zwischenwegweiser Neckarrems

Z34: Luftbild



Zwischenwegweiser

①



②



Z35: Luftbild



Zwischenwegweiser

①



②



Z36: Luftbild



Zwischenwegweiser

①



②



3.3 Beschilderung

Stadtteil Neckarrems
Zwischenwegweiser 34-36
Datum: 20.03.2022

Planverfasser:

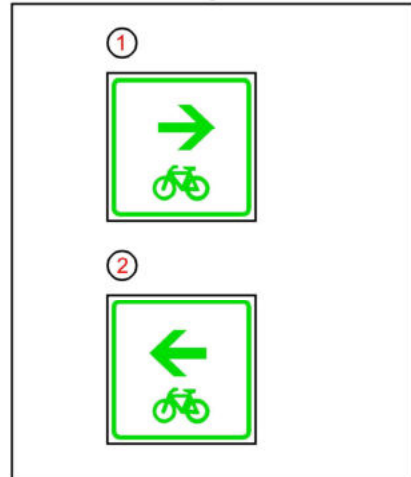
Stadt Remseck am Neckar
Fachbereich Bauverwaltung, Stadtplanung
Marktplatz 1 71686 Remseck am Neckar

Zwischenwegweiser Neckarrems

Z37: Luftbild



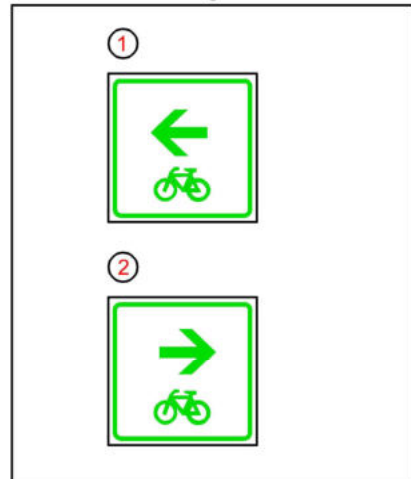
Zwischenwegweiser



Z38: Luftbild



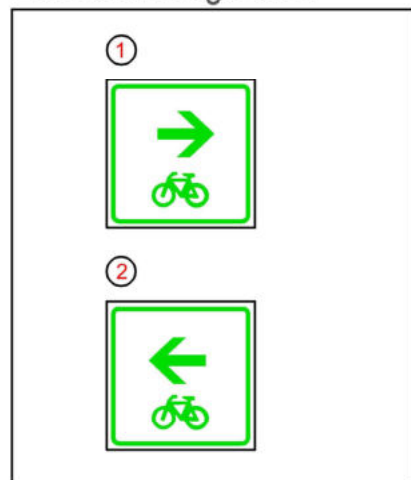
Zwischenwegweiser



Z39: Luftbild



Zwischenwegweiser



3.3 Beschilderung


Stadtteil Neckarrems
Zwischenwegweiser 37-39
Datum: 20.03.2022

Planverfasser:

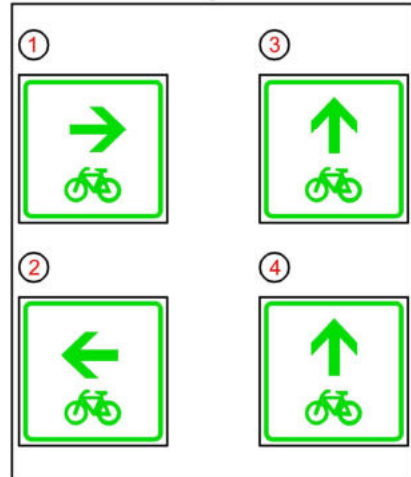
Stadt Remseck am Neckar
Fachbereich Bauverwaltung, Stadtplanung
Marktplatz 1 71686 Remseck am Neckar

Zwischenwegweiser Neckarrems

Z40: Luftbild



Zwischenwegweiser



3.3 Beschilderung

Stadtteil Neckarrems
Zwischenwegweiser 40

Datum: 20.03.2022

Planverfasser:

Stadt Remseck am Neckar

Fachbereich Bauverwaltung, Stadtplanung
Marktplatz 1 71686 Remseck am Neckar

Anlage 3.4

Stadtteil

Neckargröningen

Legende

-  Radverkehrsnetz
-  Zielwegweiser
-  Zwischenwegweiser



Stadtteil Neckargröningen

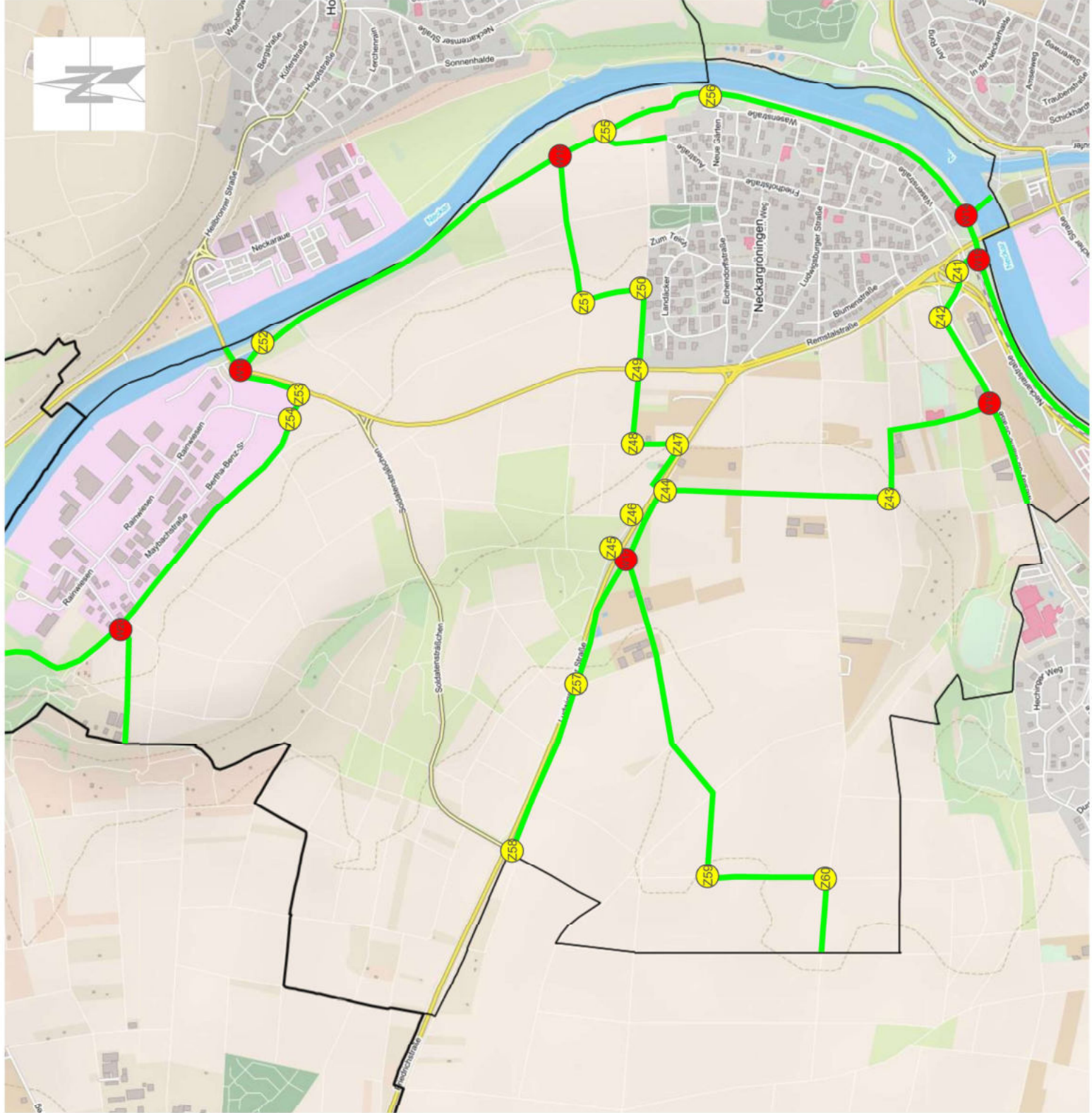
Radverkehrskonzept

Radverkehrswegweisung

Lageplan

29.03.2022

Planverfasser:
Stadt Remseck am Neckar
Fachbereich Bauverwaltung, Stadtplanung
Marktplatz 1 71686 Remseck am Neckar

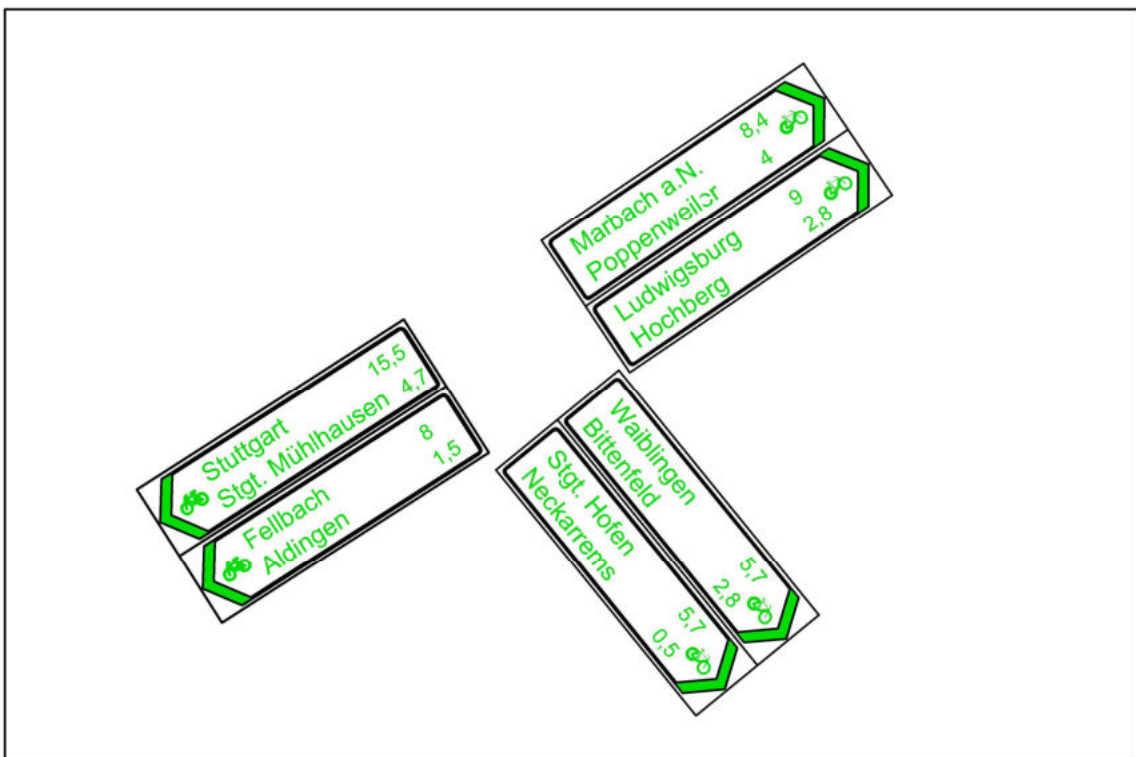


W14: Zielwegweisung

Luftbild



Beschilderung: Zielwegweiser



6. Radverkehrswegweisung

Stadtteil Neckargröningen

W14

Datum: 20.03.2022

Planverfasser:


Stadt Remseck am Neckar

Fachbereich Bauverwaltung, Stadtplanung

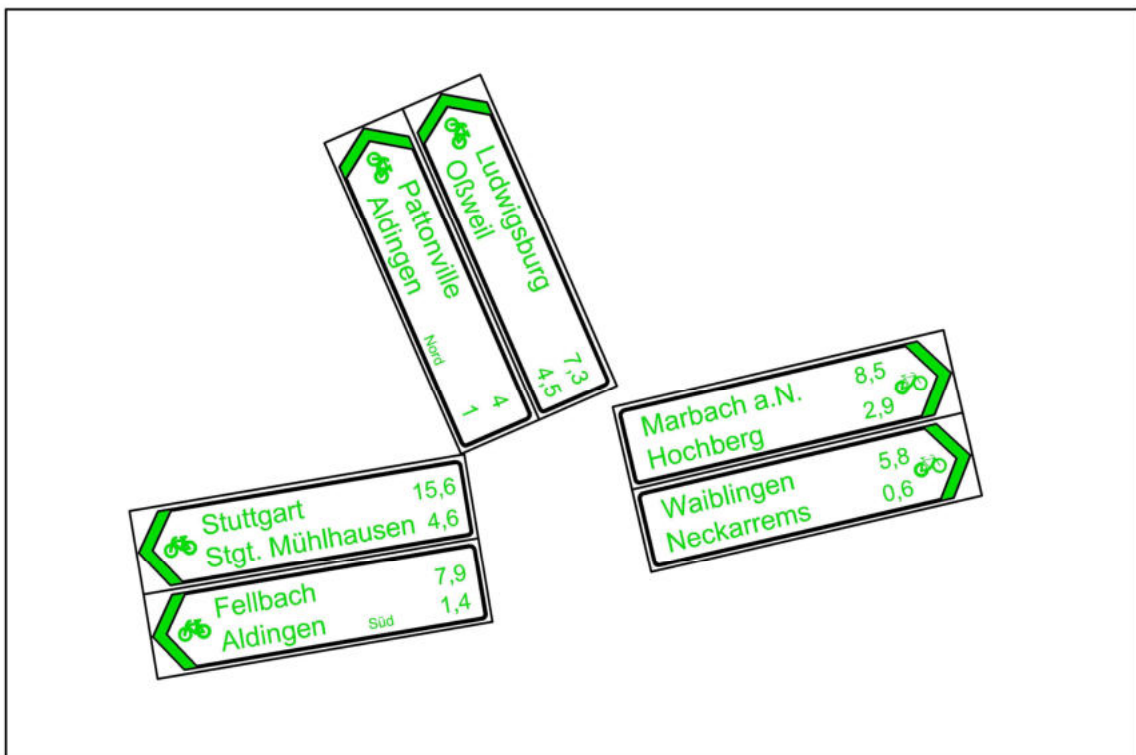
Marktplatz 1 71686 Remseck am Neckar

W15: Zielwegweisung

Luftbild



Beschilderung: Zielwegweiser



6. Radverkehrswegweisung

Stadtteil Neckargröningen

W15

Datum: 20.03.2022

Planverfasser:

Stadt Remseck am Neckar

Fachbereich Bauverwaltung, Stadtplanung


Marktplatz 1 71686 Remseck am Neckar

W16: Zielwegweisung

Luftbild



Beschilderung: Zielwegweiser



6. Radverkehrswegweisung

Stadtteil Neckargröningen

W16

Datum: 20.03.2022

Planverfasser:

Stadt Remseck am Neckar

Fachbereich Bauverwaltung, Stadtplanung

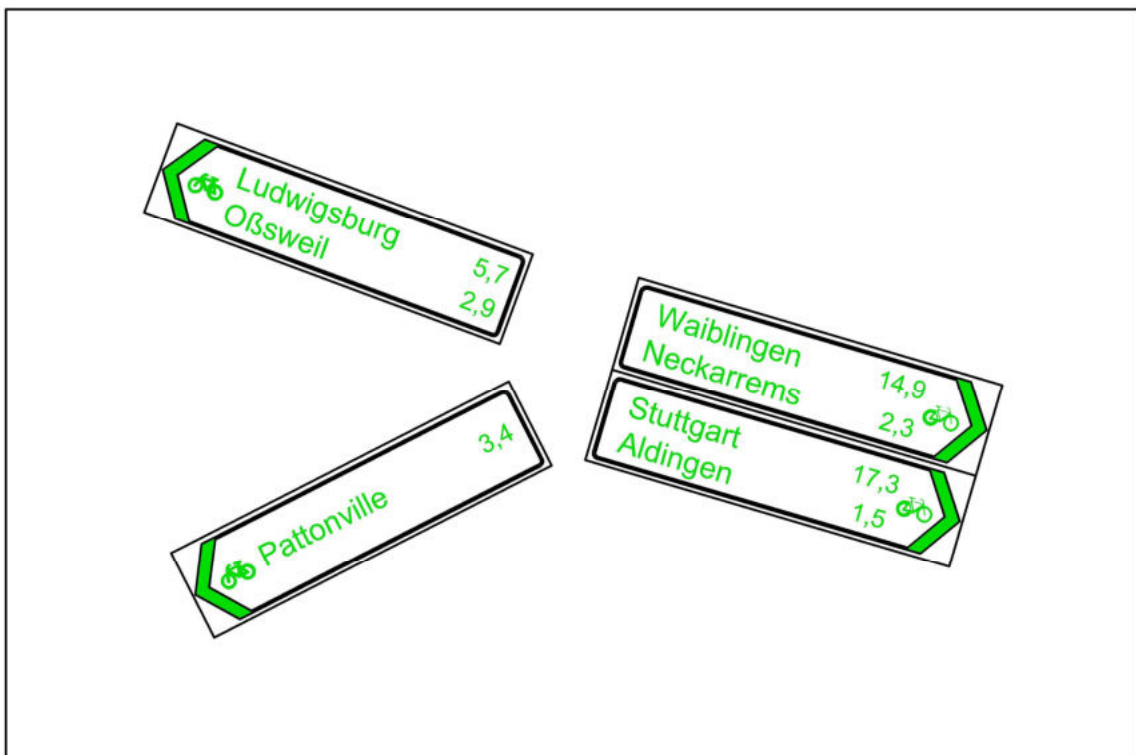
Marktplatz 1 71686 Remseck am Neckar

W17: Zielwegweisung

Luftbild



Beschilderung: Zielwegweiser



6. Radverkehrswegweisung

Stadtteil Neckargröningen

W17

Datum: 20.03.2022

Planverfasser:


Stadt Remseck am Neckar

Fachbereich Bauverwaltung, Stadtplanung

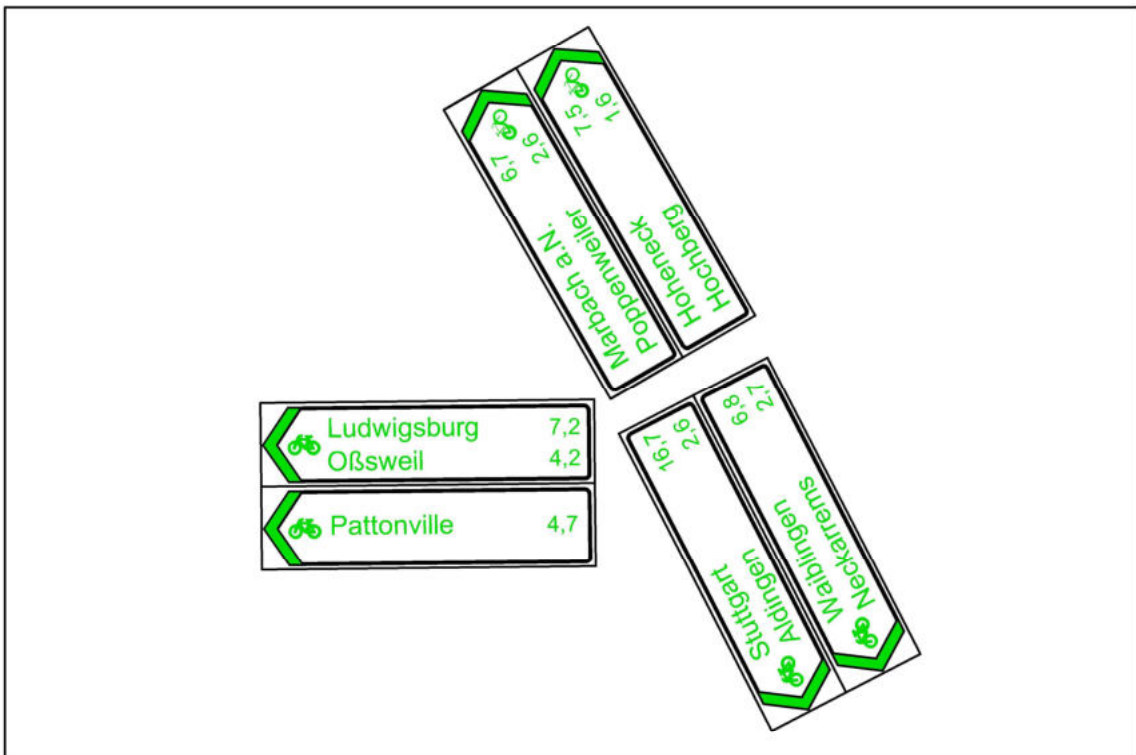
Marktplatz 1 71686 Remseck am Neckar

W18: Zielwegweisung

Luftbild



Beschilderung: Zielwegweiser



6. Radverkehrswegweisung

Stadtteil Neckargröningen
W18

Datum: 20.03.2022


Planverfasser:

Stadt Remseck am Neckar

Fachbereich Bauverwaltung, Stadtplanung
Marktplatz 1 71686 Remseck am Neckar

W19: Zielwegweisung

Luftbild



Beschilderung: Tabellenwegweiser

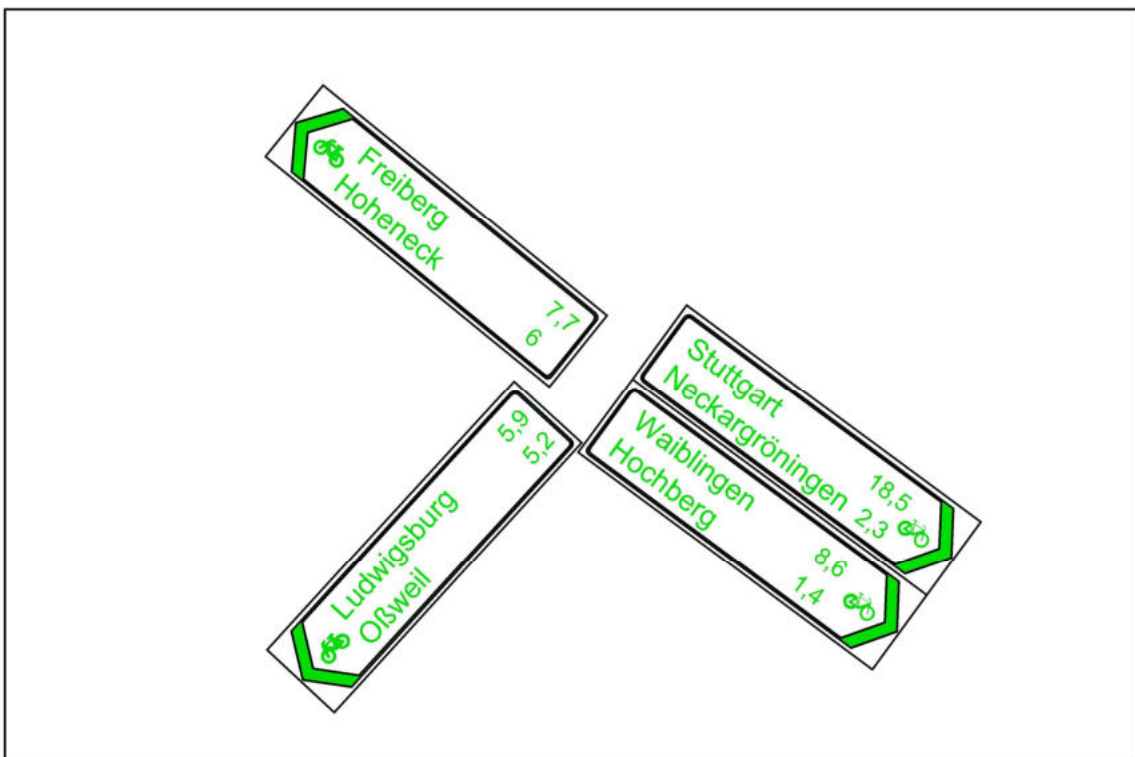
1	2	3																		
<table border="1"> <tr> <td>↑</td> <td>Stuttgart</td> <td>17,7</td> </tr> <tr> <td>🚲</td> <td>Neckargröningen</td> <td>1,5</td> </tr> </table>	↑	Stuttgart	17,7	🚲	Neckargröningen	1,5	<table border="1"> <tr> <td>↑</td> <td>Freiberg</td> <td>8,5</td> </tr> <tr> <td>🚲</td> <td>Hoheneck</td> <td>6,8</td> </tr> </table>	↑	Freiberg	8,5	🚲	Hoheneck	6,8	<table border="1"> <tr> <td>➔</td> <td>Freiberg</td> <td>8,5</td> </tr> <tr> <td>🚲</td> <td>Hoheneck</td> <td>6,8</td> </tr> </table>	➔	Freiberg	8,5	🚲	Hoheneck	6,8
↑	Stuttgart	17,7																		
🚲	Neckargröningen	1,5																		
↑	Freiberg	8,5																		
🚲	Hoheneck	6,8																		
➔	Freiberg	8,5																		
🚲	Hoheneck	6,8																		
<table border="1"> <tr> <td>↑</td> <td>Waiblingen</td> <td>7,8</td> </tr> <tr> <td>🚲</td> <td>Neckarrems</td> <td>3,7</td> </tr> </table>	↑	Waiblingen	7,8	🚲	Neckarrems	3,7	<table border="1"> <tr> <td>↑</td> <td>Ludwigsburg</td> <td>6,7</td> </tr> <tr> <td>🚲</td> <td>Oßweil</td> <td>3,2</td> </tr> </table>	↑	Ludwigsburg	6,7	🚲	Oßweil	3,2	<table border="1"> <tr> <td>➔</td> <td>Ludwigsburg</td> <td>6,7</td> </tr> <tr> <td>🚲</td> <td>Oßweil</td> <td>3,2</td> </tr> </table>	➔	Ludwigsburg	6,7	🚲	Oßweil	3,2
↑	Waiblingen	7,8																		
🚲	Neckarrems	3,7																		
↑	Ludwigsburg	6,7																		
🚲	Oßweil	3,2																		
➔	Ludwigsburg	6,7																		
🚲	Oßweil	3,2																		
<table border="1"> <tr> <td>←</td> <td>Marbach</td> <td>5,7</td> </tr> <tr> <td>🚲</td> <td>Poppenweiler</td> <td>1,6</td> </tr> </table>	←	Marbach	5,7	🚲	Poppenweiler	1,6	<table border="1"> <tr> <td>➔</td> <td>Marbach</td> <td>5,7</td> </tr> <tr> <td>🚲</td> <td>Poppenweiler</td> <td>1,6</td> </tr> </table>	➔	Marbach	5,7	🚲	Poppenweiler	1,6	<table border="1"> <tr> <td>←</td> <td>Stuttgart</td> <td>17,7</td> </tr> <tr> <td>🚲</td> <td>Neckargröningen</td> <td>1,5</td> </tr> </table>	←	Stuttgart	17,7	🚲	Neckargröningen	1,5
←	Marbach	5,7																		
🚲	Poppenweiler	1,6																		
➔	Marbach	5,7																		
🚲	Poppenweiler	1,6																		
←	Stuttgart	17,7																		
🚲	Neckargröningen	1,5																		
<table border="1"> <tr> <td>←</td> <td>Hochberg</td> <td>0,6</td> </tr> <tr> <td>🚲</td> <td></td> <td></td> </tr> </table>	←	Hochberg	0,6	🚲			<table border="1"> <tr> <td>➔</td> <td>Hochberg</td> <td>0,6</td> </tr> <tr> <td>🚲</td> <td></td> <td></td> </tr> </table>	➔	Hochberg	0,6	🚲			<table border="1"> <tr> <td>←</td> <td>Waiblingen</td> <td>7,8</td> </tr> <tr> <td>🚲</td> <td>Neckarrems</td> <td>3,7</td> </tr> </table>	←	Waiblingen	7,8	🚲	Neckarrems	3,7
←	Hochberg	0,6																		
🚲																				
➔	Hochberg	0,6																		
🚲																				
←	Waiblingen	7,8																		
🚲	Neckarrems	3,7																		

W20: Zielwegweisung

Luftbild



Beschilderung: Zielwegweiser



3.4 Beschilderung

Stadtteil Neckargröningen
W20

Datum: 20.03.2022

Planverfasser:

Stadt Remseck am Neckar

Fachbereich Bauverwaltung, Stadtplanung
Marktplatz 1 71686 Remseck am Neckar

Zwischenwegweiser Neckargröningen

Z41: Luftbild



Zwischenwegweiser

①



②



Z42: Luftbild



Zwischenwegweiser

①



②



Z43: Luftbild



Zwischenwegweiser

①



②



6. Radverkehrswegweisung

Stadtteil Neckargröningen
Zwischenwegweiser 41-43

Datum: 20.03.2022


Planverfasser:

Stadt Remseck am Neckar

Fachbereich Bauverwaltung, Stadtplanung
Marktplatz 1 71686 Remseck am Neckar

Zwischenwegweiser Neckargröningen

Z44: Luftbild



Zwischenwegweiser

①



②



Z45: Luftbild



Zwischenwegweiser

①



②



Z46: Luftbild



Zwischenwegweiser

①



②



6. Radverkehrswegweisung

Stadtteil Neckargröningen
Zwischenwegweiser 44-46

Datum: 20.03.2022

Planverfasser:

Stadt Remseck am Neckar

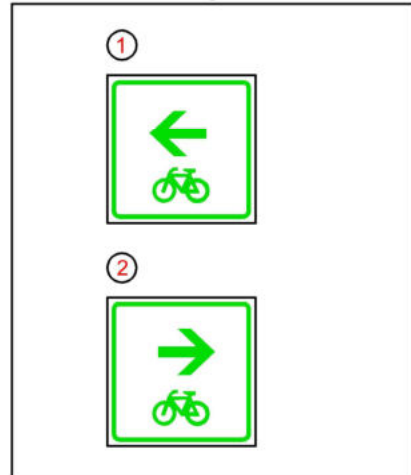
Fachbereich Bauverwaltung, Stadtplanung
Marktplatz 1 71686 Remseck am Neckar

Zwischenwegweiser Neckargröningen


Z47: Luftbild



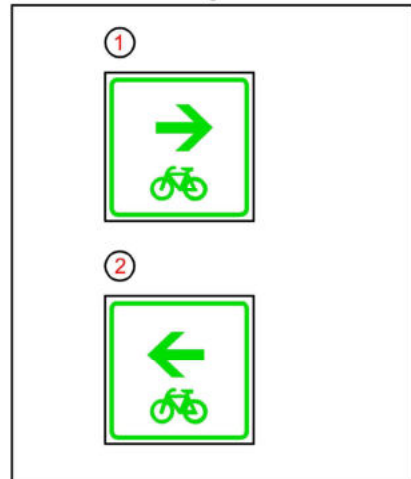
Zwischenwegweiser




Z48: Luftbild



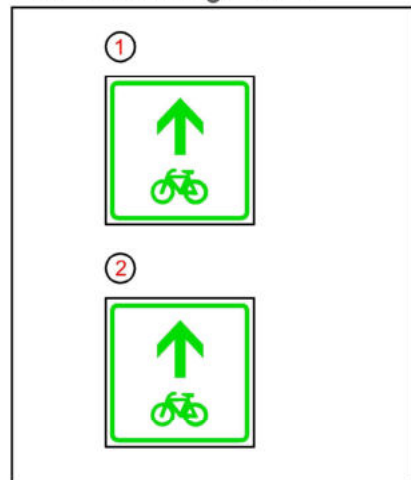
Zwischenwegweiser



Z49: Luftbild



Zwischenwegweiser



6. Radverkehrswegweisung

Stadtteil Neckargröningen
Zwischenwegweiser 47-49

Datum: 20.03.2022

Planverfasser:

Stadt Remseck am Neckar

Fachbereich Bauverwaltung, Stadtplanung
Marktplatz 1 71686 Remseck am Neckar

Zwischenwegweiser Neckargröningen

Z50: Luftbild



Zwischenwegweiser

①



②



Z51: Luftbild



Zwischenwegweiser

①



②



Z52: Luftbild



Zwischenwegweiser

①



6. Radverkehrswegweisung

Stadtteil Neckargröningen
Zwischenwegweiser 50-52

Datum: 20.03.2022

Planverfasser:

Stadt Remseck am Neckar

Fachbereich Bauverwaltung, Stadtplanung
Marktplatz 1 71686 Remseck am Neckar

Zwischenwegweiser Neckargröningen

Z53: Luftbild



Zwischenwegweiser

①



②



Z54: Luftbild



Zwischenwegweiser

①



③



②



④



Z55: Luftbild



Zwischenwegweiser

①



②



3.4 Beschilderung

Stadtteil Neckargröningen
Zwischenwegweiser 53-55

Datum: 20.03.2022

Planverfasser:

Stadt Remseck am Neckar

Fachbereich Bauverwaltung, Stadtplanung
Marktplatz 1 71686 Remseck am Neckar

Zwischenwegweiser Neckargröningen

Z56: Luftbild



Zwischenwegweiser



Z57: Luftbild



Zwischenwegweiser



Z58: Luftbild



Zwischenwegweiser



6. Radverkehrswegweisung

Stadtteil Neckargröningen
Zwischenwegweiser 56-58

Datum: 20.03.2022


Planverfasser:

Stadt Remseck am Neckar

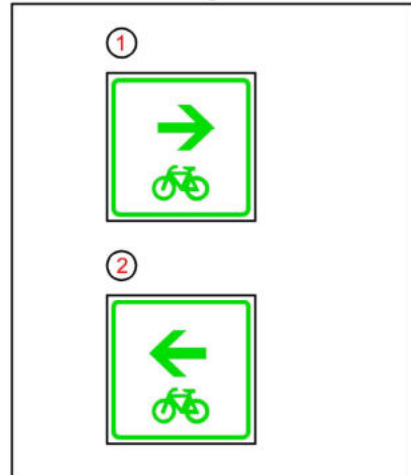
Fachbereich Bauverwaltung, Stadtplanung
Marktplatz 1 71686 Remseck am Neckar

Zwischenwegweiser Neckargröningen

Z59: Luftbild



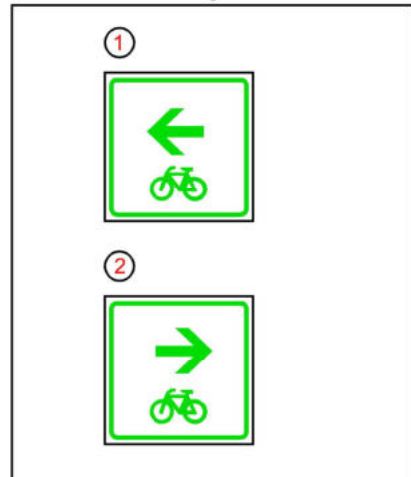
Zwischenwegweiser



Z60: Luftbild



Zwischenwegweiser



6. Radverkehrswegweisung

Stadtteil Neckargröningen
Zwischenwegweiser 59-60

Datum: 20.03.2022

Planverfasser:

Stadt Remseck am Neckar

Fachbereich Bauverwaltung, Stadtplanung
Marktplatz 1 71686 Remseck am Neckar

Anlage 3.5

Stadtteil
Aldingen

Legende

-  Radverkehrsnetz
-  Zielwegweiser
-  Zwischenwegweiser



Stadtteil Aldingen

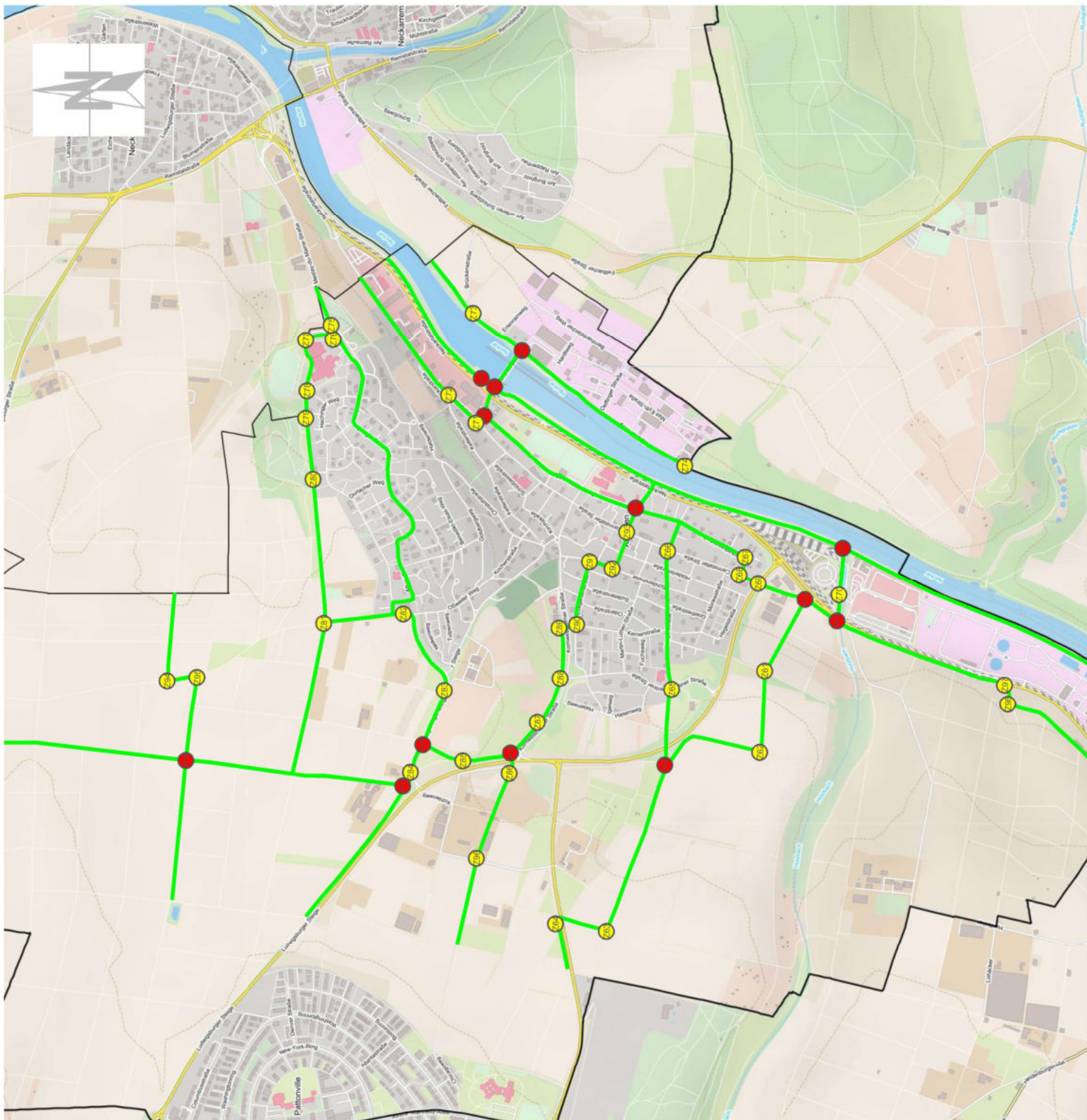
Radverkehrskonzept

Radverkehrswegweisung

Lageplan

06.04.2022

Planverfasser:
Stadt Remseck am Neckar
Fachbereich Bauverwaltung, Stadtplanung
Marktplatz 1 71686 Remseck am Neckar

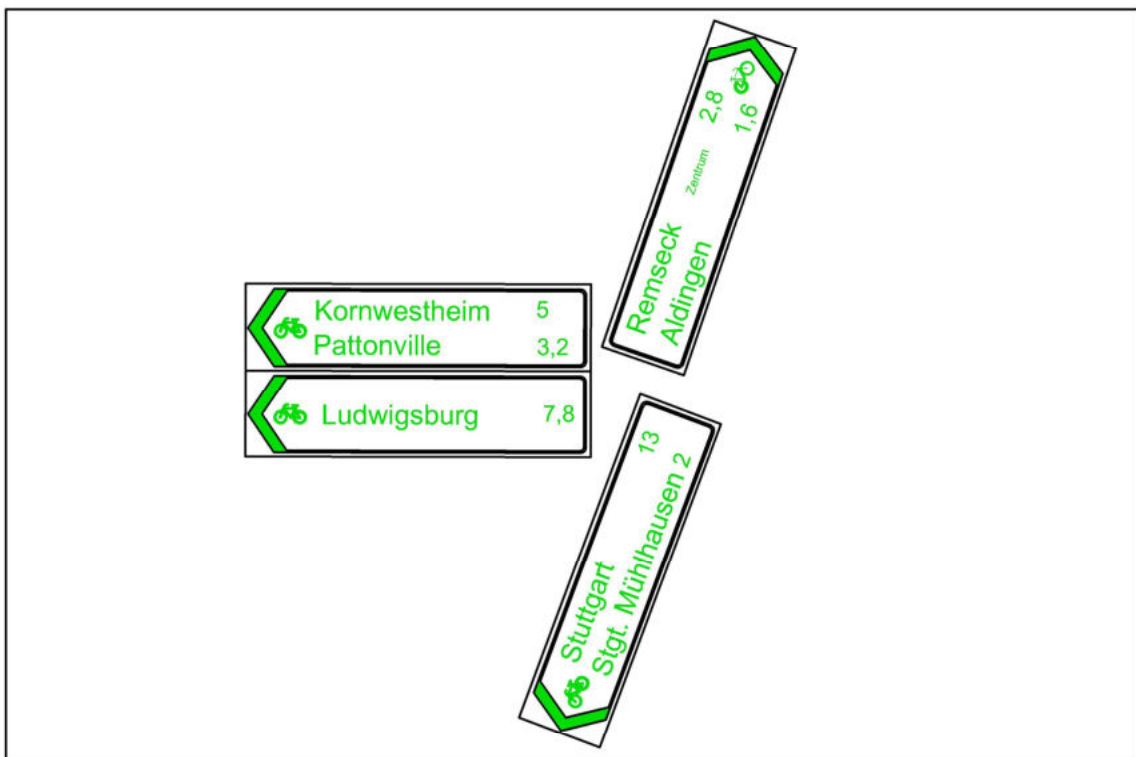


W21: Zielwegweisung

Luftbild



Beschilderung: Zielwegweiser



6. Radverkehrswegweisung

Stadtteil Aldingen
W21

Datum: 20.03.2022

Planverfasser:

Stadt Remseck am Neckar

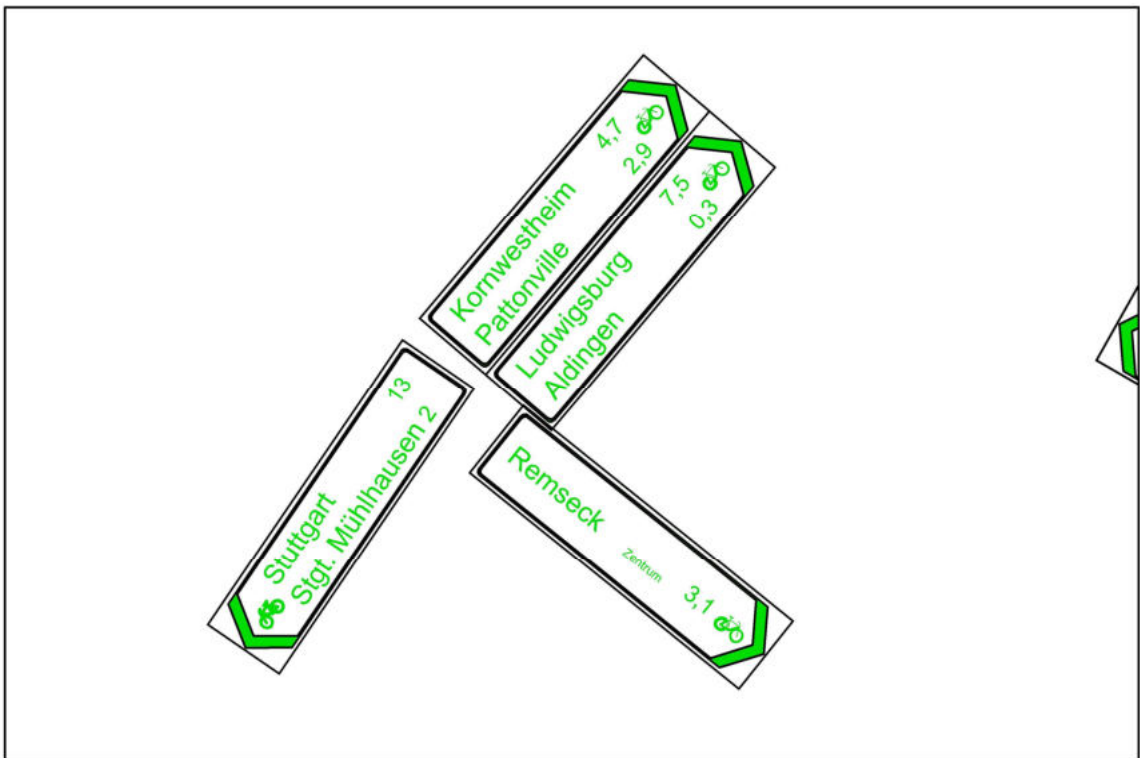
Fachbereich Bauverwaltung, Stadtplanung
Marktplatz 1 71686 Remseck am Neckar

W22: Zielwegweisung

Luftbild



Beschilderung: Zielwegweiser



6. Radverkehrswegweisung

Stadtteil Aldingen
W22

Datum: 20.03.2022

Planverfasser:

Stadt Remseck am Neckar

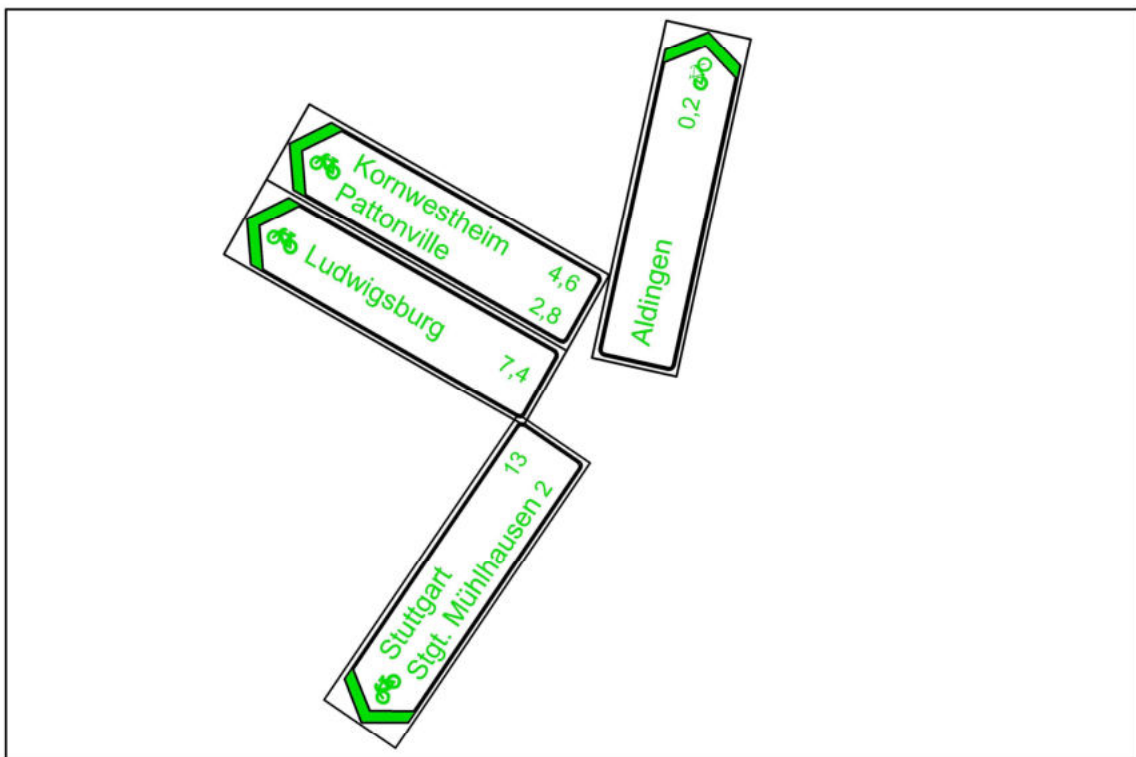
Fachbereich Bauverwaltung, Stadtplanung
Marktplatz 1 71686 Remseck am Neckar

W23: Zielwegweisung

Luftbild



Beschilderung: Zielwegweiser



6. Radverkehrswegweisung

Stadtteil Aldingen
W23

Datum: 20.03.2022

Planverfasser:

Stadt Remseck am Neckar

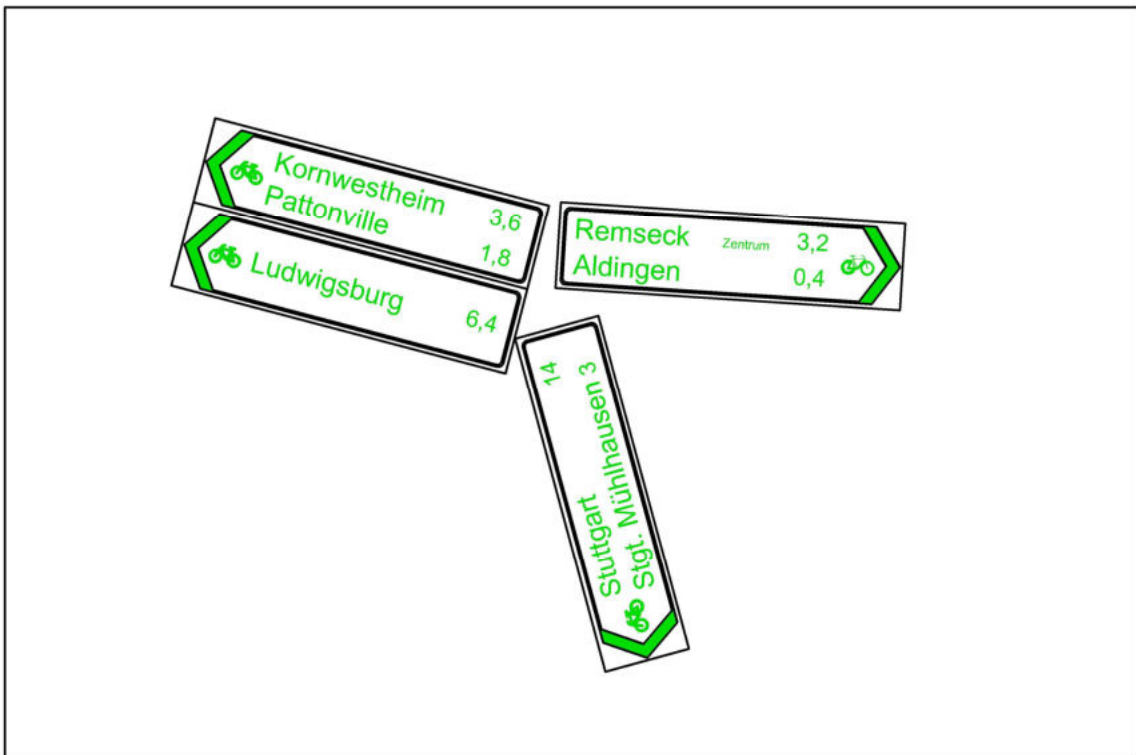
Fachbereich Bauverwaltung, Stadtplanung
Marktplatz 1 71686 Remseck am Neckar

W24: Zielwegweisung

Luftbild



Beschilderung: Zielwegweiser



6. Radverkehrswegweisung

Stadtteil Aldingen
W24

Datum: 20.03.2022


Planverfasser:

Stadt Remseck am Neckar

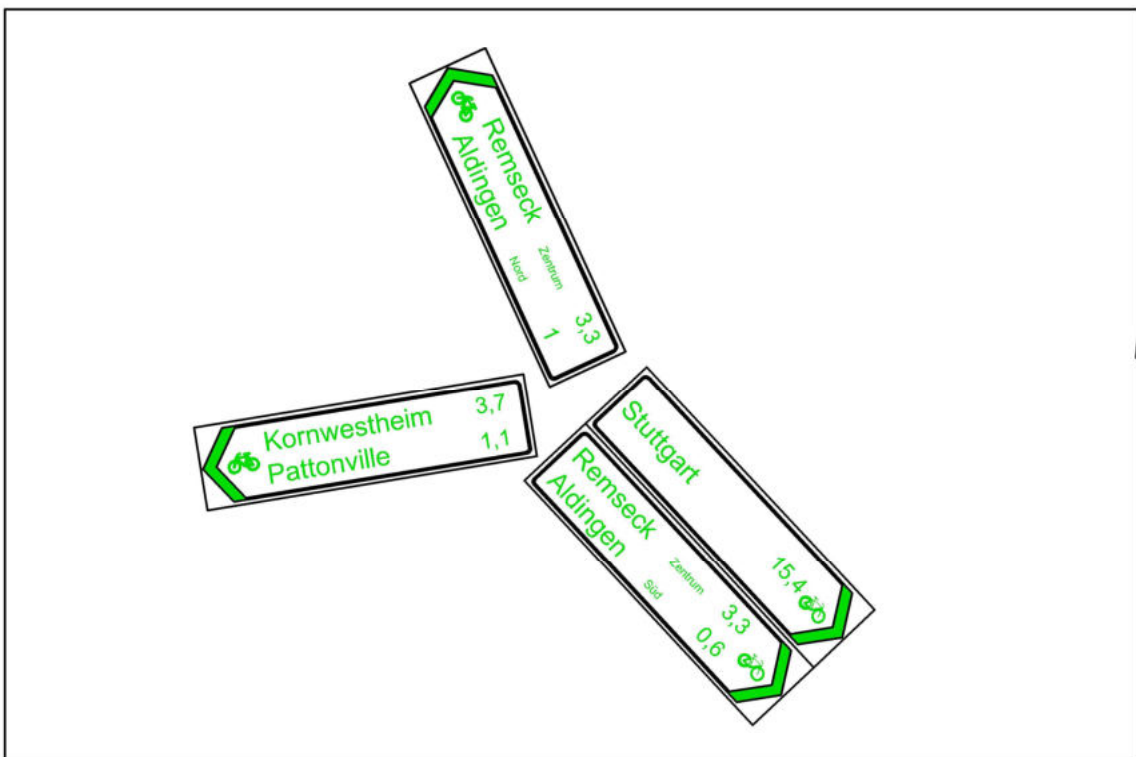
Fachbereich Bauverwaltung, Stadtplanung
Marktplatz 1 71686 Remseck am Neckar

W25: Zielwegweisung

Luftbild



Beschilderung: Zielwegweiser



3.5 Beschilderung

Stadtteil Aldingen
W25

Datum: 20.03.2022

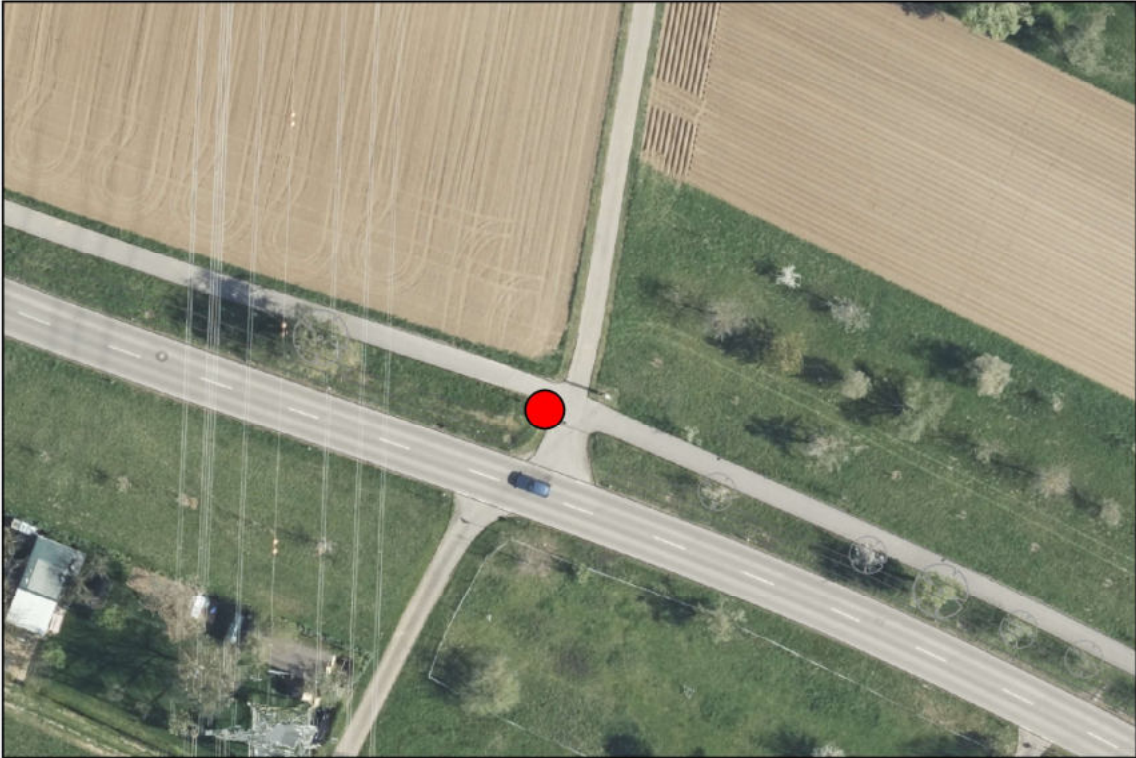
Planverfasser:

Stadt Remseck am Neckar

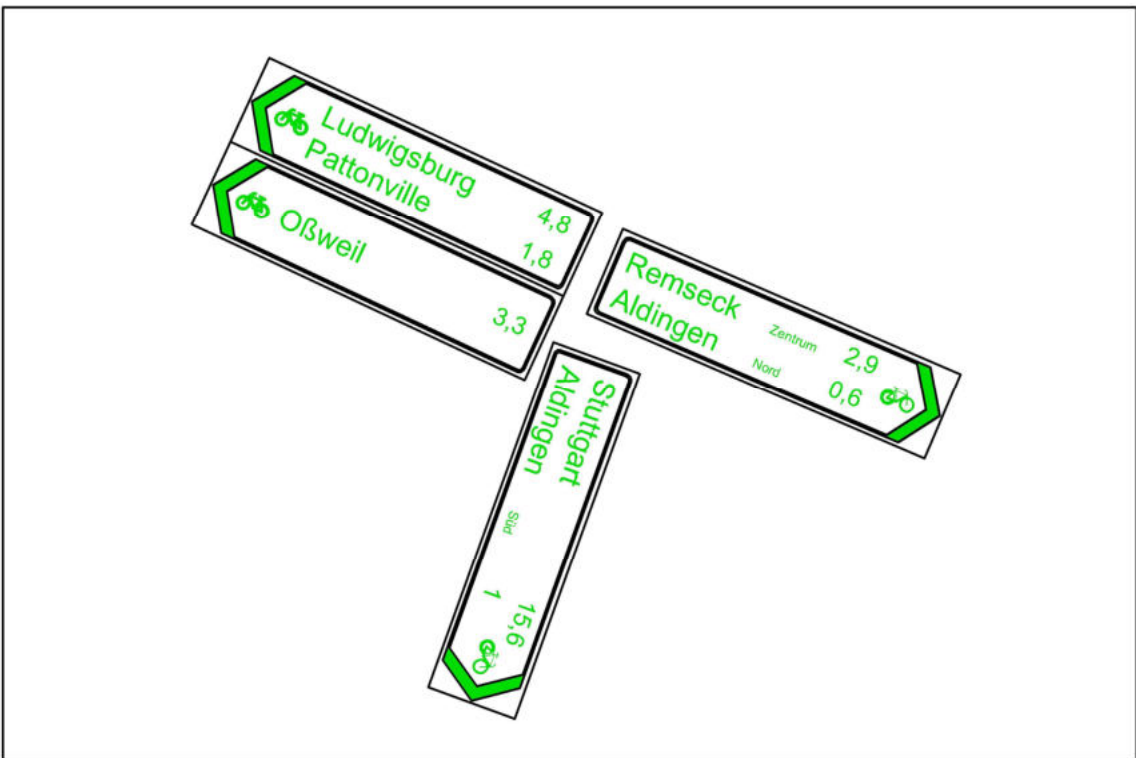
Fachbereich Bauverwaltung, Stadtplanung
Marktplatz 1 71686 Remseck am Neckar

W26: Zielwegweisung

Luftbild



Beschilderung: Zielwegweiser



3.5 Beschilderung

Stadtteil Aldingen
W26

Datum: 20.03.2022

Planverfasser:

Stadt Remseck am Neckar

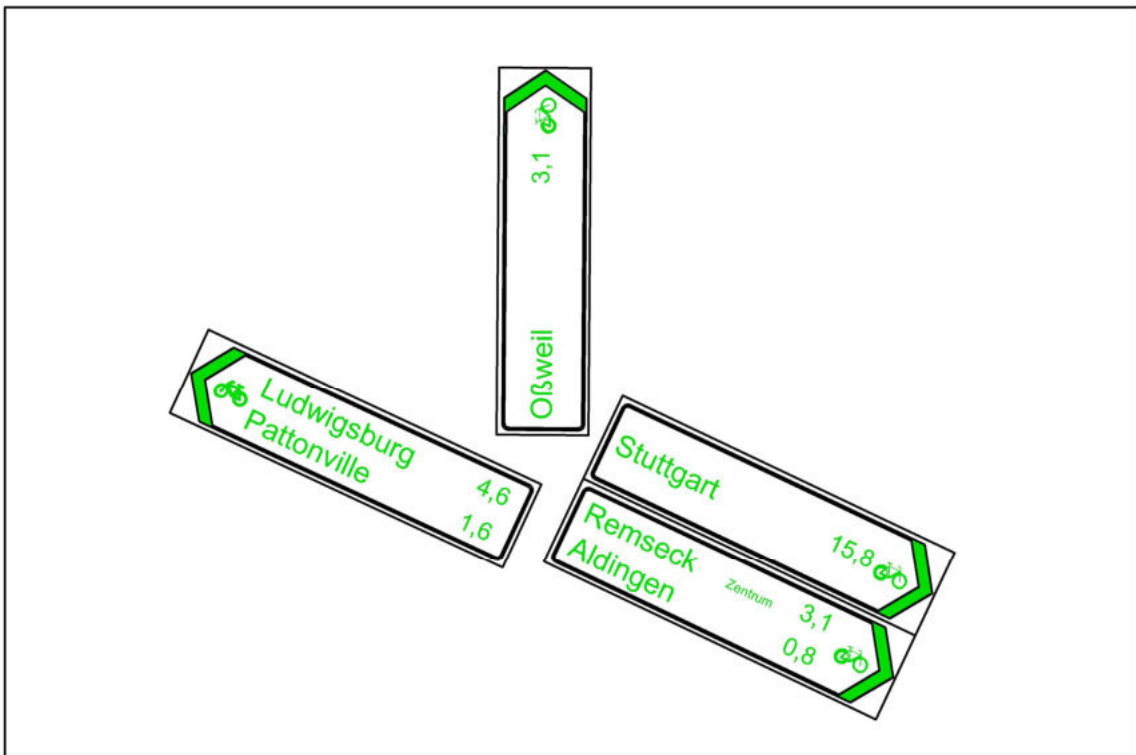
Fachbereich Bauverwaltung, Stadtplanung
Marktplatz 1 71686 Remseck am Neckar

W27: Zielwegweisung

Luftbild



Beschilderung: Zielwegweiser



3.5 Beschilderung

Stadtteil Aldingen
W27

Datum: 20.03.2022


Planverfasser:

Stadt Remseck am Neckar

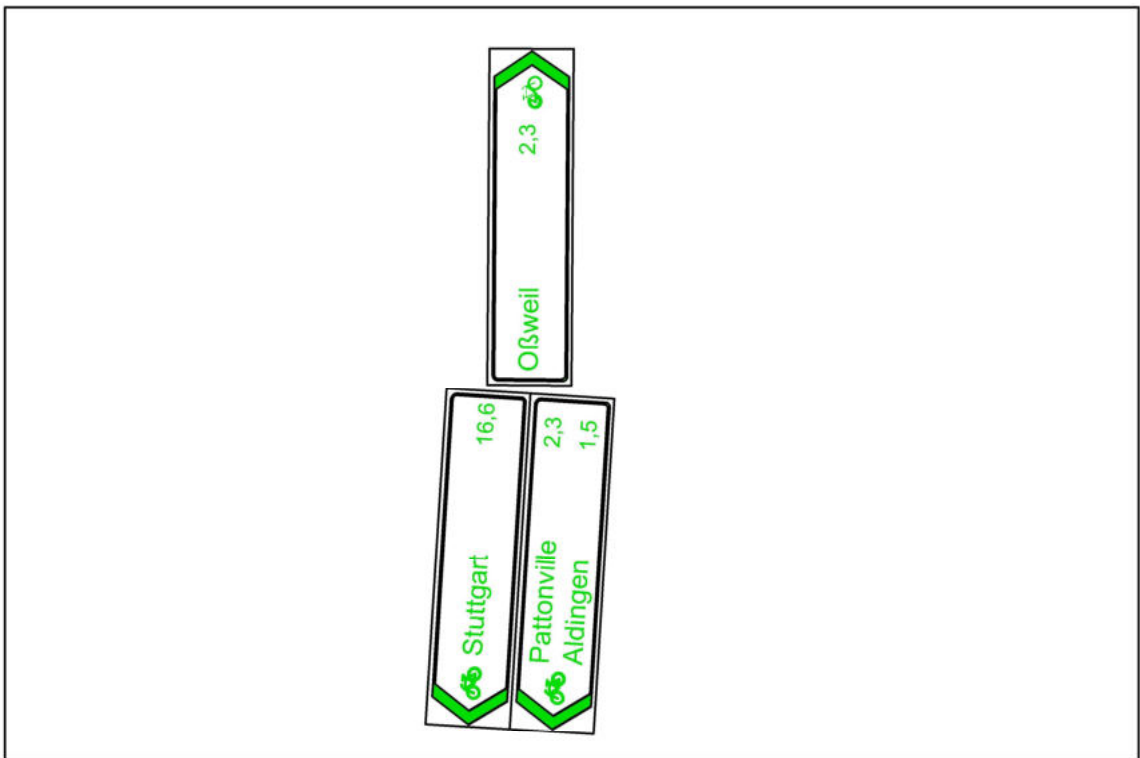
Fachbereich Bauverwaltung, Stadtplanung
Marktplatz 1 71686 Remseck am Neckar

W28: Zielwegweisung

Luftbild



Beschilderung: Zielwegweiser



3.5 Beschilderung

Stadtteil Aldingen
W28

Datum: 20.03.2022

Planverfasser:

Stadt Remseck am Neckar

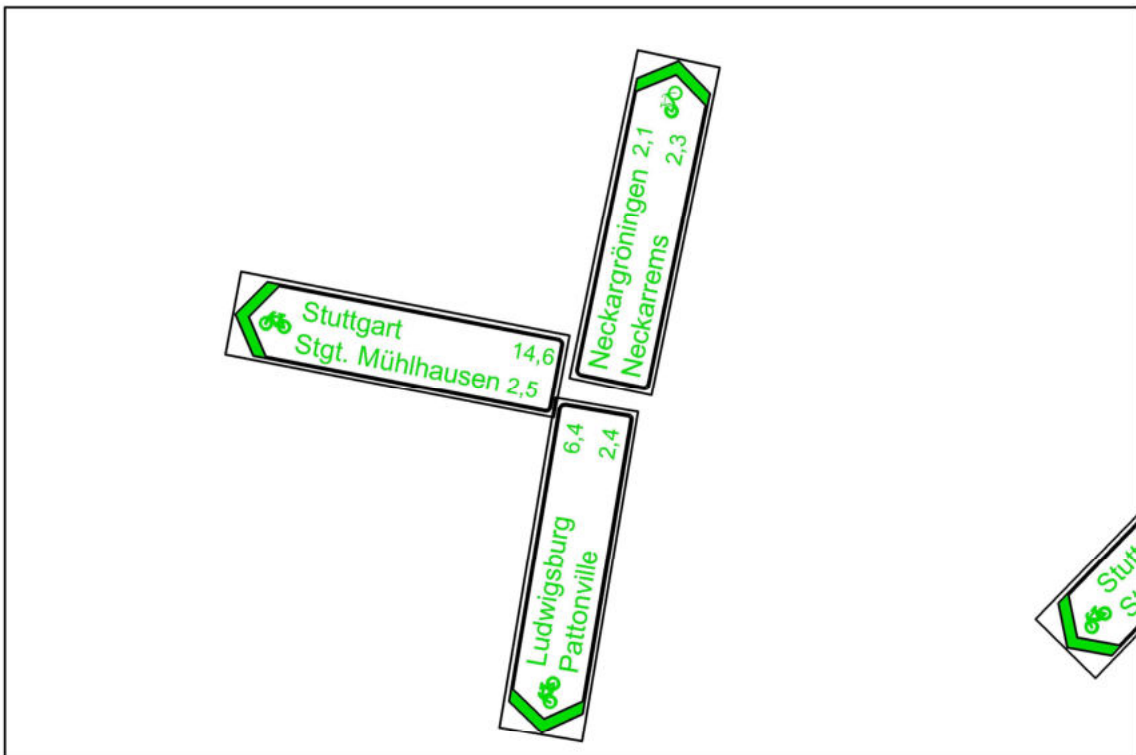
Fachbereich Bauverwaltung, Stadtplanung
Marktplatz 1 71686 Remseck am Neckar

W29: Zielwegweisung

Luftbild



Beschilderung: Zielwegweiser



3.5 Beschilderung

Stadtteil Aldingen
W29

Datum: 20.03.2022


Planverfasser:

Stadt Remseck am Neckar

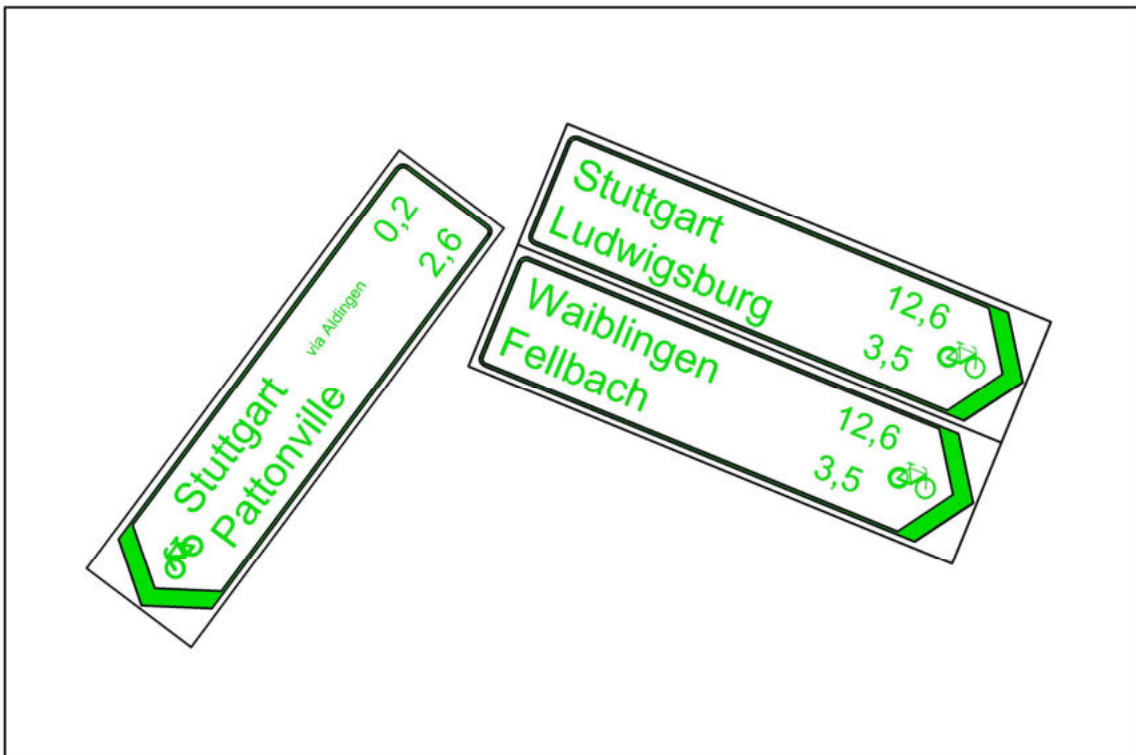
Fachbereich Bauverwaltung, Stadtplanung
Marktplatz 1 71686 Remseck am Neckar

W30: Zielwegweisung

Luftbild



Beschilderung: Zielwegweiser



3.5 Beschilderung

Stadtteil Aldingen
W30

Datum: 20.03.2022


Planverfasser:

Stadt Remseck am Neckar

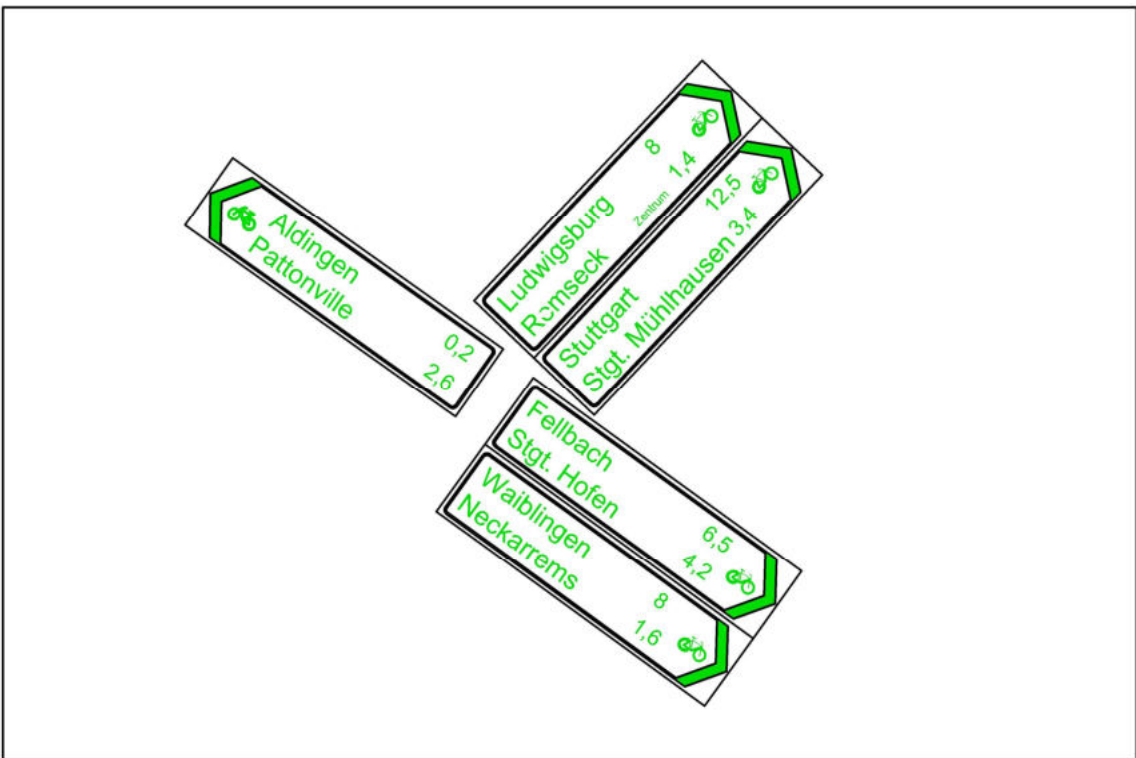
Fachbereich Bauverwaltung, Stadtplanung
Marktplatz 1 71686 Remseck am Neckar

W31: Zielwegweisung

Luftbild



Beschilderung: Zielwegweiser



3.5 Beschilderung

Stadtteil Aldingen
W31

Datum: 20.03.2022

Planverfasser:

Stadt Remseck am Neckar

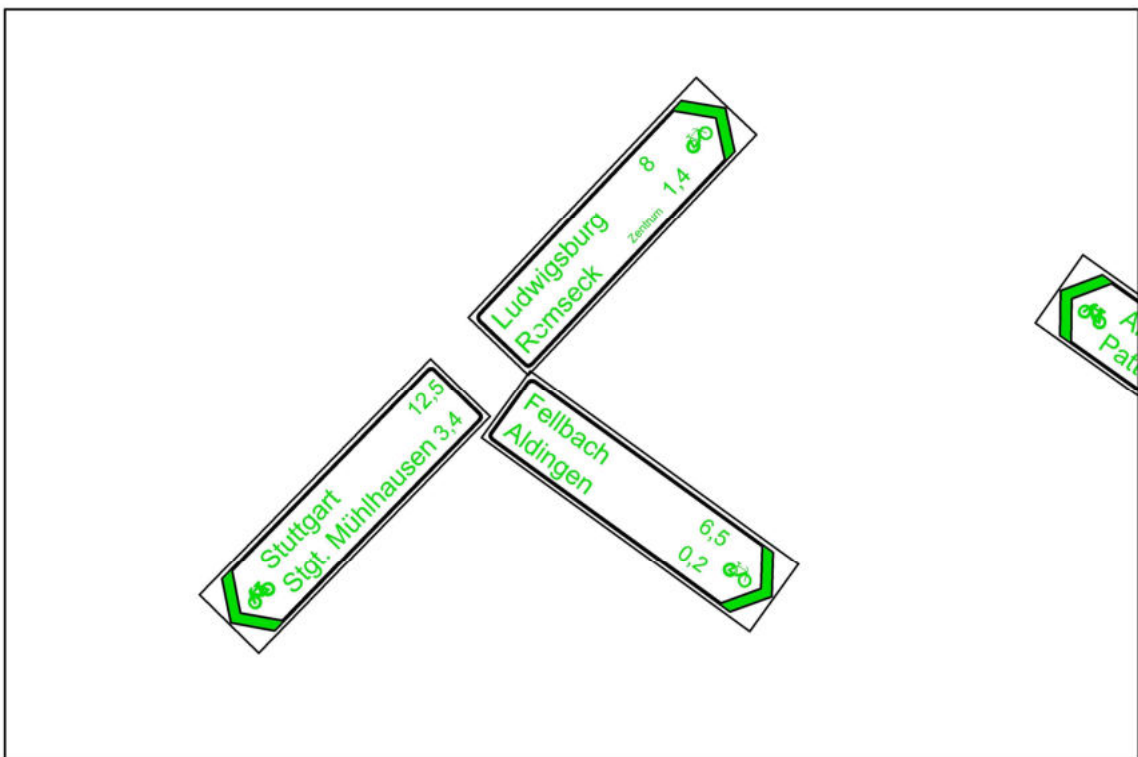
Fachbereich Bauverwaltung, Stadtplanung
Marktplatz 1 71686 Remseck am Neckar

W32: Zielwegweisung

Luftbild



Beschilderung: Zielwegweiser



3.5 Beschilderungen

Stadtteil Aldingen
W32

Datum: 20.03.2022

Planverfasser:

Stadt Remseck am Neckar

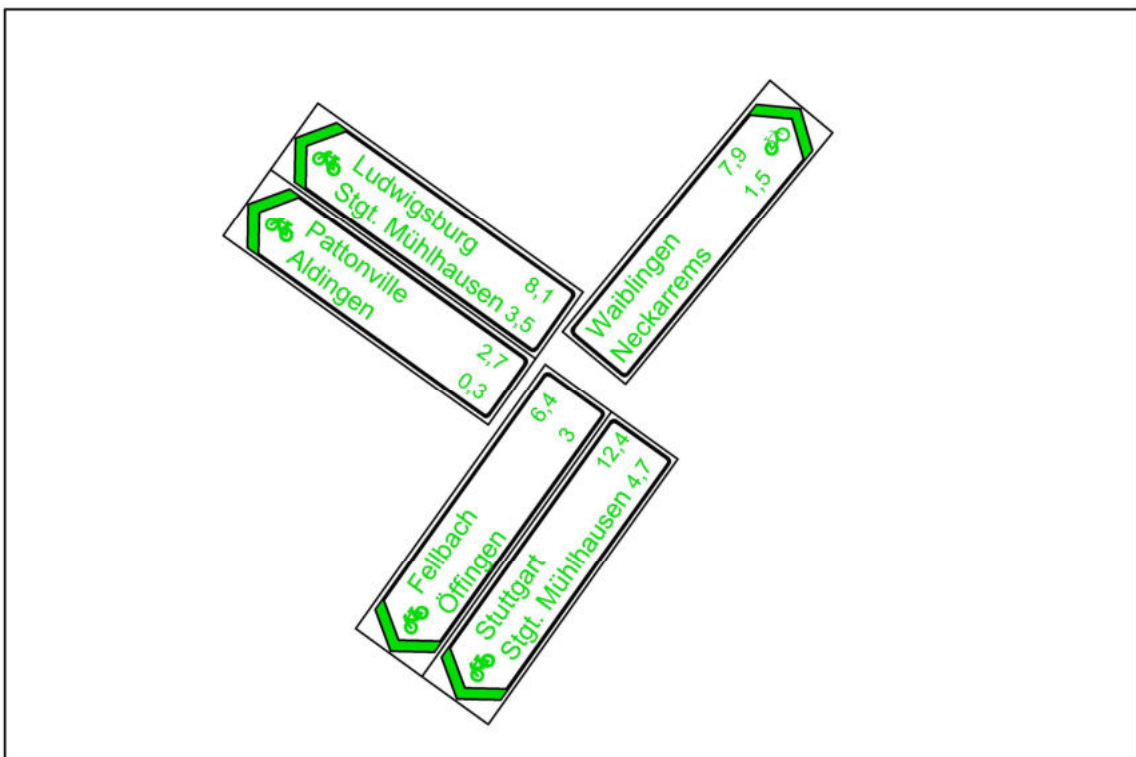
Fachbereich Bauverwaltung, Stadtplanung
Marktplatz 1 71686 Remseck am Neckar

W33: Zielwegweisung

Luftbild



Beschilderung: Zielwegweiser



3.5 Beschilderung

Stadtteil Aldingen
W33

Datum: 20.03.2022


Planverfasser:

Stadt Remseck am Neckar

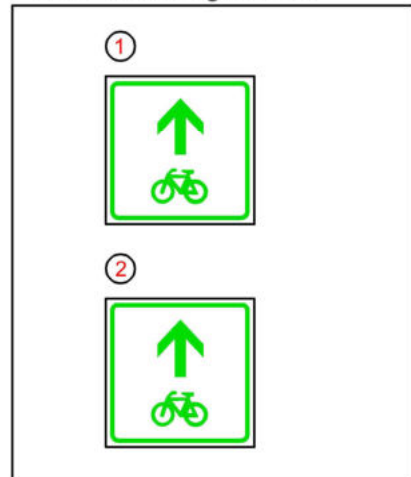
Fachbereich Bauverwaltung, Stadtplanung
Marktplatz 1 71686 Remseck am Neckar

Zwischenwegweiser Aldingen


Z61: Luftbild



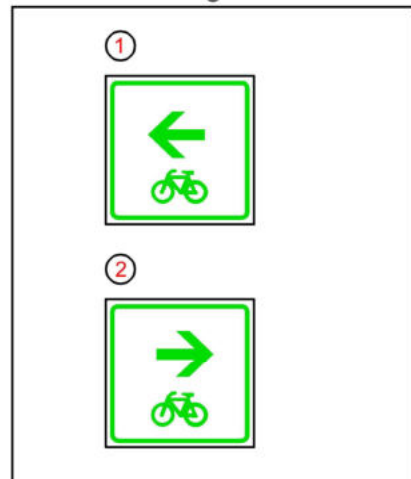
Zwischenwegweiser




Z62: Luftbild



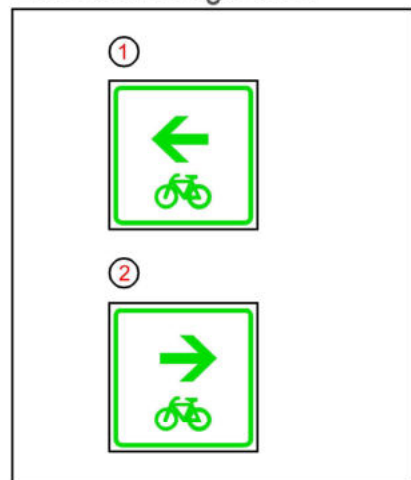
Zwischenwegweiser



Z63: Luftbild



Zwischenwegweiser



6. Radverkehrswegweisung


Stadtteil Aldingen
Zwischenwegweiser 61-63
Datum: 20.03.2022

Planverfasser:

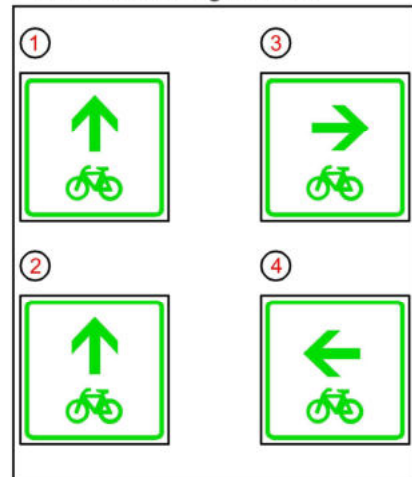
Stadt Remseck am Neckar
Fachbereich Bauverwaltung, Stadtplanung
Marktplatz 1 71686 Remseck am Neckar

Zwischenwegweiser Aldingen

Z64: Luftbild



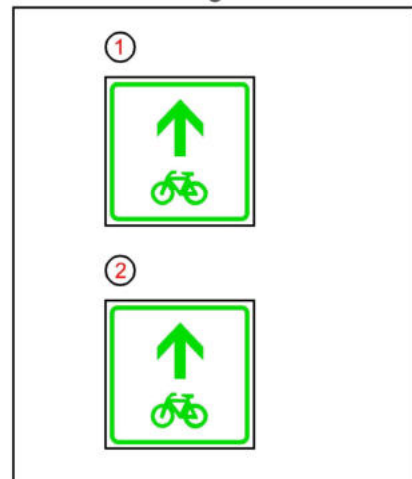
Zwischenwegweiser



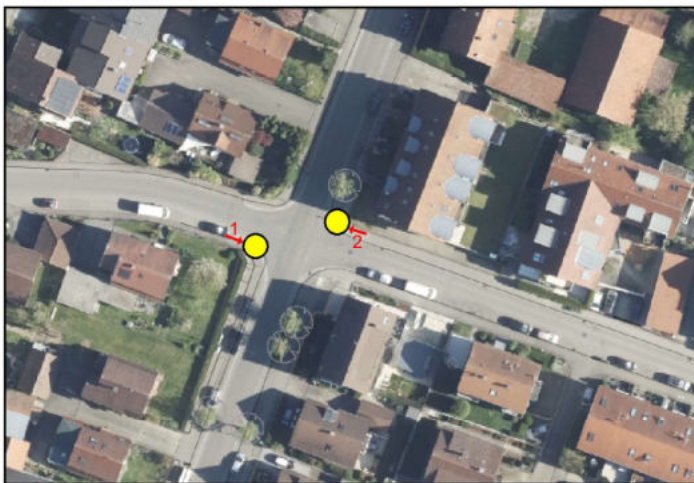
Z65: Luftbild



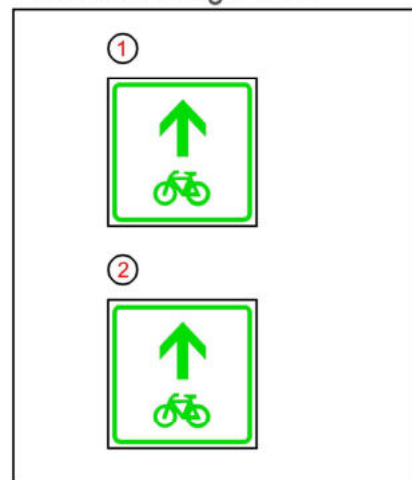
Zwischenwegweiser



Z66: Luftbild



Zwischenwegweiser



6. Radverkehrswegweisung

Stadtteil Aldingen
Zwischenwegweiser 64-66
Datum: 20.03.2022


Planverfasser:

Stadt Remseck am Neckar

Fachbereich Bauverwaltung, Stadtplanung
Marktplatz 1 71686 Remseck am Neckar

Zwischenwegweiser Aldingen

Z67: Luftbild



Zwischenwegweiser


①



②



Z68: Luftbild



Zwischenwegweiser

①



②



Z69: Luftbild



Zwischenwegweiser

①



②



6. Radverkehrswegweisung

Stadtteil Aldingen
Zwischenwegweiser 67-69
Datum: 20.03.2022

Planverfasser:

Stadt Remseck am Neckar
Fachbereich Bauverwaltung, Stadtplanung
Marktplatz 1 71686 Remseck am Neckar

Zwischenwegweiser Aldingen

Z70: Luftbild



Zwischenwegweiser

①



②



Z71: Luftbild



Zwischenwegweiser

①



②



Z72: Luftbild



Zwischenwegweiser

①



②



6. Radverkehrswegweisung

Stadtteil Aldingen
Zwischenwegweiser 70-72

Datum: 20.03.2022

Planverfasser:

Stadt Remseck am Neckar

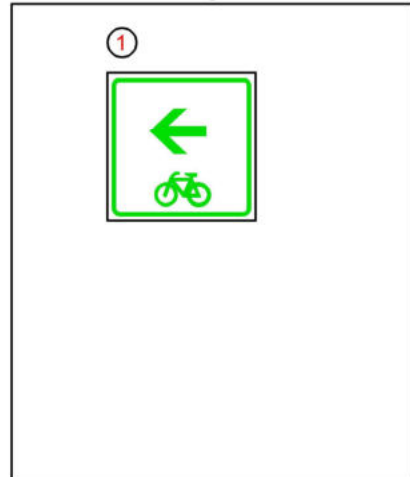
Fachbereich Bauverwaltung, Stadtplanung
Marktplatz 1 71686 Remseck am Neckar

Zwischenwegweiser Aldingen


Z73: Luftbild



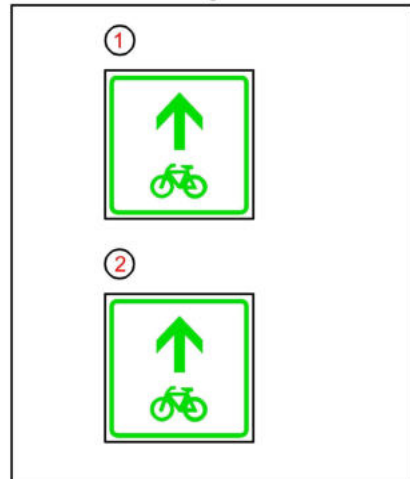
Zwischenwegweiser



Z74: Luftbild



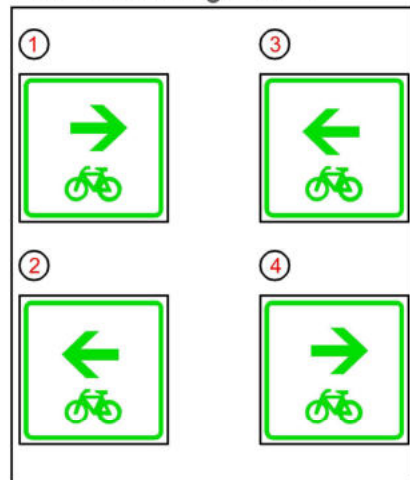
Zwischenwegweiser



Z75: Luftbild



Zwischenwegweiser



6. Radverkehrswegweisung

Stadtteil Aldingen
Zwischenwegweiser 73-75

Datum: 20.03.2022

Planverfasser:

Stadt Remseck am Neckar

Fachbereich Bauverwaltung, Stadtplanung
Marktplatz 1 71686 Remseck am Neckar

Zwischenwegweiser Aldingen

Z76: Luftbild



Zwischenwegweiser

①



②



Z77: Luftbild



Zwischenwegweiser

①



②



Z78: Luftbild



Zwischenwegweiser

①



②



6. Radverkehrswegweisung

Stadtteil Aldingen
Zwischenwegweiser 76-78

Datum: 20.03.2022

Planverfasser:

Stadt Remseck am Neckar

Fachbereich Bauverwaltung, Stadtplanung
Marktplatz 1 71686 Remseck am Neckar

Zwischenwegweiser Aldingen

Z79: Luftbild



Zwischenwegweiser

①



②



Z80: Luftbild



Zwischenwegweiser

①



③



②



④



Z81: Luftbild



Zwischenwegweiser

①



②



6. Radverkehrswegweisung

Stadtteil Aldingen
Zwischenwegweiser 79-81

Datum: 20.03.2022

Planverfasser:

Stadt Remseck am Neckar

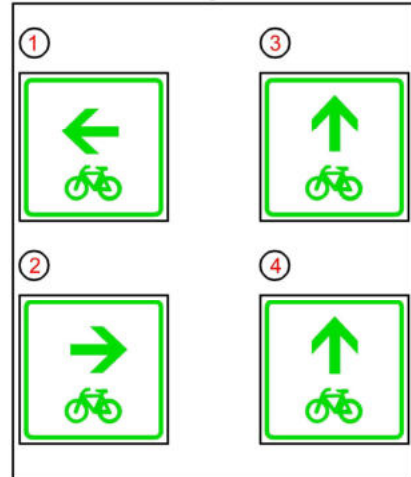
Fachbereich Bauverwaltung, Stadtplanung
Marktplatz 1 71686 Remseck am Neckar

Zwischenwegweiser Aldingen


Z82: Luftbild



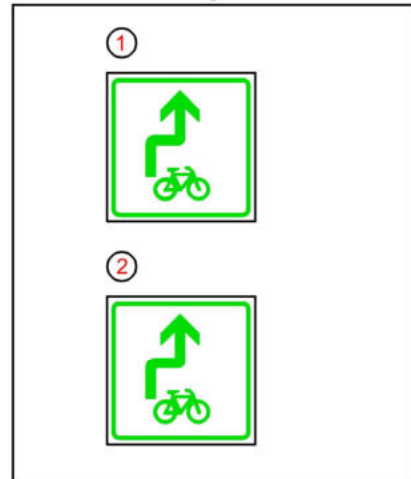
Zwischenwegweiser




Z83: Luftbild



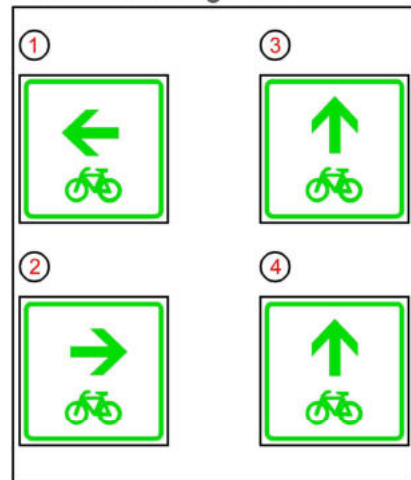
Zwischenwegweiser



Z84: Luftbild



Zwischenwegweiser



6. Radverkehrswegweisung


Stadtteil Aldingen
Zwischenwegweiser 82-84
Datum: 20.03.2022

Planverfasser:

Stadt Remseck am Neckar
Fachbereich Bauverwaltung, Stadtplanung
Marktplatz 1 71686 Remseck am Neckar

Zwischenwegweiser Aldingen

Z85: Luftbild



Zwischenwegweiser

①



②



Z86: Luftbild



Zwischenwegweiser


①



②



Z87: Luftbild



Zwischenwegweiser

①



②



6. Radverkehrswegweisung

Stadtteil Aldingen
Zwischenwegweiser 85-87

Datum: 20.03.2022

Planverfasser:

Stadt Remseck am Neckar

Fachbereich Bauverwaltung, Stadtplanung
Marktplatz 1 71686 Remseck am Neckar

Zwischenwegweiser Aldingen

Z88: Luftbild



Zwischenwegweiser

①



②



Z89: Luftbild



Zwischenwegweiser


①



②



Z90: Luftbild



Zwischenwegweiser

①



②



3.5 Beschilderung


Stadtteil Aldingen
Zwischenwegweiser 88-90
Datum: 20.03.2022

Planverfasser:

Stadt Remseck am Neckar
Fachbereich Bauverwaltung, Stadtplanung
Marktplatz 1 71686 Remseck am Neckar

Zwischenwegweiser Aldingen

Z91: Luftbild



Zwischenwegweiser


①



②



Z92: Luftbild



Zwischenwegweiser

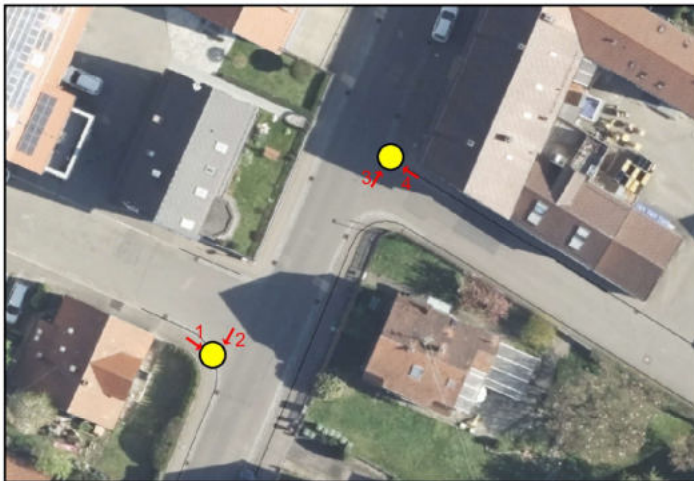
①



②



Z93: Luftbild



Zwischenwegweiser

①



③



②



④



6. Radverkehrswegweisung

Stadtteil Aldingen
Zwischenwegweiser 91-93

Datum: 20.03.2022


Planverfasser:

Stadt Remseck am Neckar

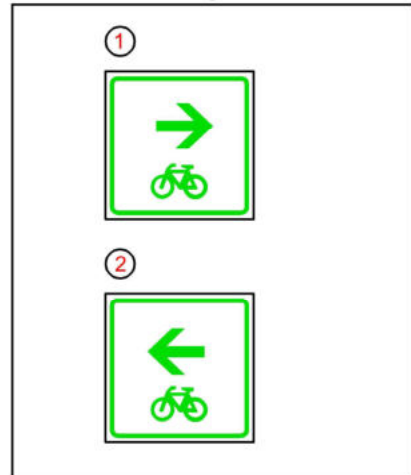
Fachbereich Bauverwaltung, Stadtplanung
Marktplatz 1 71686 Remseck am Neckar

Zwischenwegweiser Aldingen


Z94: Luftbild



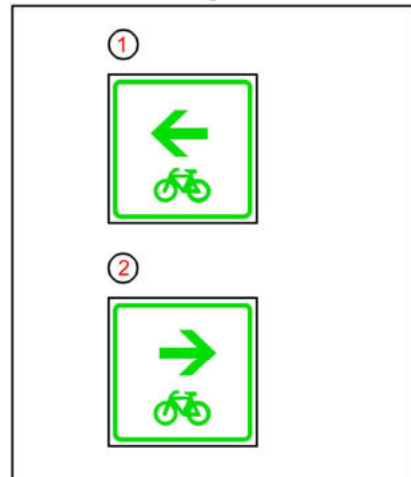
Zwischenwegweiser




Z95: Luftbild



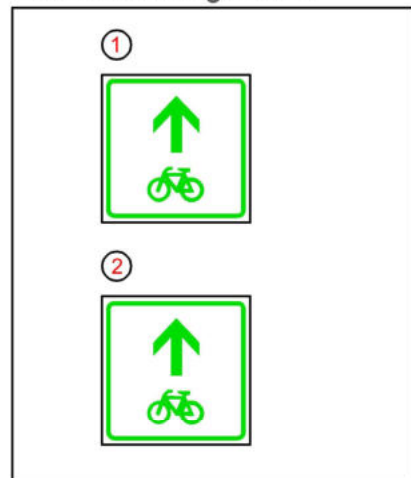
Zwischenwegweiser



Z96: Luftbild



Zwischenwegweiser



6. Radverkehrswegweisung


Stadtteil Aldingen
Zwischenwegweiser 94-96
Datum: 20.03.2022

Planverfasser:

Stadt Remseck am Neckar
Fachbereich Bauverwaltung, Stadtplanung
Marktplatz 1 71686 Remseck am Neckar

Zwischenwegweiser Aldingen

Z97: Luftbild



Zwischenwegweiser

①



②



Z98: Luftbild



Zwischenwegweiser

①



②



6. Radverkehrswegweisung

Stadtteil Aldingen
Zwischenwegweiser 97-98

Datum: 20.03.2022

Planverfasser:

Stadt Remseck am Neckar

Fachbereich Bauverwaltung, Stadtplanung
Marktplatz 1 71686 Remseck am Neckar

Anlage 3.6

Stadtteil

Pattonville

Legende

-  Radverkehrsnetz
-  Zielwegweiser
-  Zwischenwegweiser



Stadtteil Pattonville

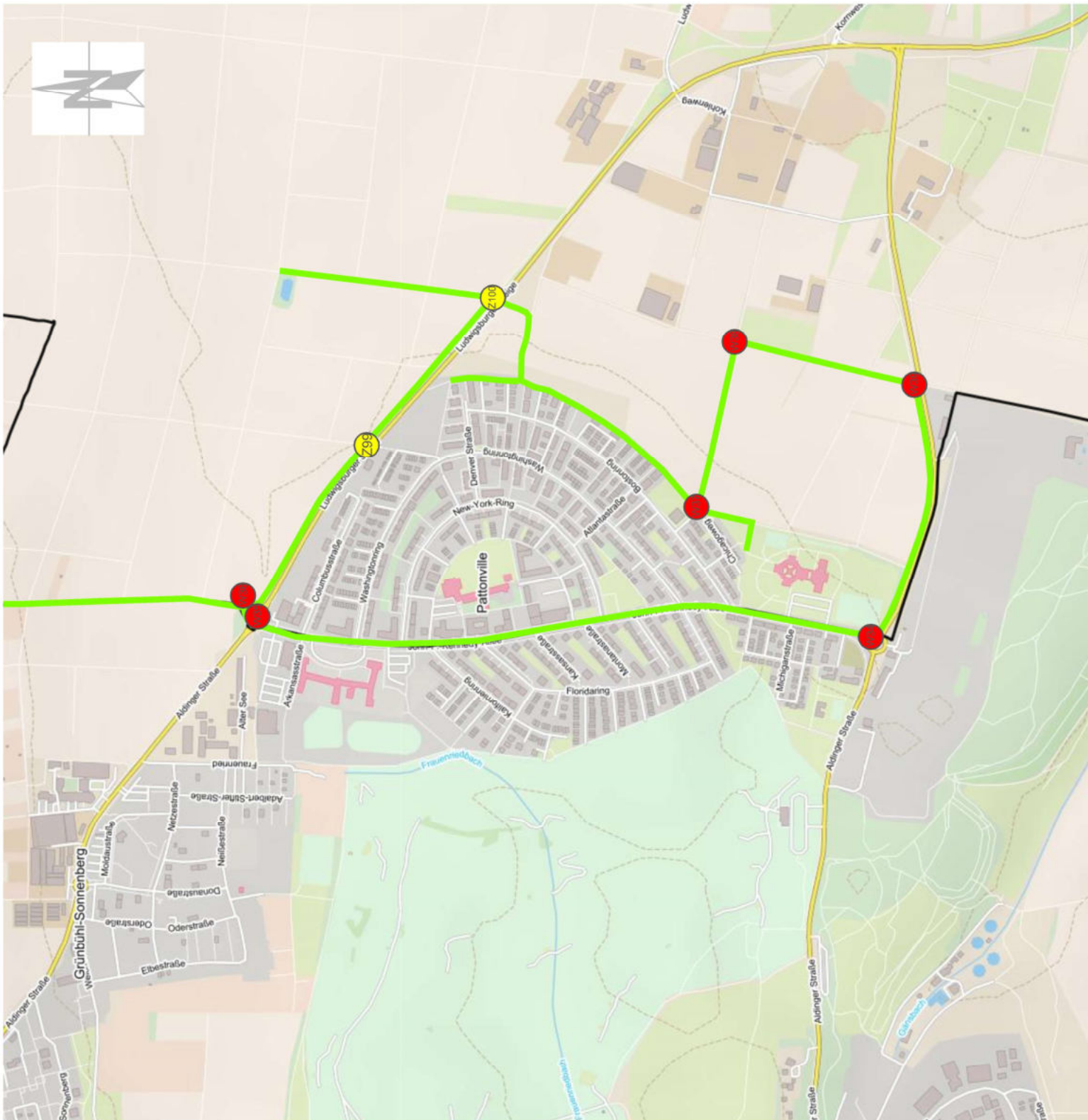
Radverkehrskonzept

Radverkehrswegweisung

Lageplan


06.04.2022

Planverfasser:
Stadt Remseck am Neckar
Fachbereich Bauverwaltung, Stadtplanung
Marktplatz 1 71686 Remseck am Neckar



W34: Zielwegweisung

Luftbild



Beschilderung: Tabellenwegweiser

1	2												
<table border="1"> <tr> <td></td> <td>Stuttgart</td> <td>15,5</td> </tr> <tr> <td></td> <td>Stgt. Mühlhausen</td> <td>4,5</td> </tr> </table>		Stuttgart	15,5		Stgt. Mühlhausen	4,5	<table border="1"> <tr> <td></td> <td>Kornwestheim</td> <td>2,1</td> </tr> </table>		Kornwestheim	2,1			
	Stuttgart	15,5											
	Stgt. Mühlhausen	4,5											
	Kornwestheim	2,1											
<table border="1"> <tr> <td></td> <td>Remseck <small>Zentrum</small></td> <td>4,7</td> </tr> <tr> <td></td> <td>Aldingen</td> <td>1,8</td> </tr> </table>		Remseck <small>Zentrum</small>	4,7		Aldingen	1,8	<table border="1"> <tr> <td></td> <td>Ludwigsburg</td> <td>4,9</td> </tr> <tr> <td></td> <td>Pattonville</td> <td>0,1</td> </tr> </table>		Ludwigsburg	4,9		Pattonville	0,1
	Remseck <small>Zentrum</small>	4,7											
	Aldingen	1,8											
	Ludwigsburg	4,9											
	Pattonville	0,1											
<table border="1"> <tr> <td></td> <td>Ludwigsburg</td> <td>4,9</td> </tr> <tr> <td></td> <td>Pattonville</td> <td>0,1</td> </tr> </table>		Ludwigsburg	4,9		Pattonville	0,1							
	Ludwigsburg	4,9											
	Pattonville	0,1											
3	4												
<table border="1"> <tr> <td></td> <td>Stuttgart</td> <td>15,5</td> </tr> <tr> <td></td> <td>Stgt. Mühlhausen</td> <td>4,5</td> </tr> </table>		Stuttgart	15,5		Stgt. Mühlhausen	4,5	<table border="1"> <tr> <td></td> <td>Stuttgart</td> <td>15,5</td> </tr> <tr> <td></td> <td>Stgt. Mühlhausen</td> <td>4,5</td> </tr> </table>		Stuttgart	15,5		Stgt. Mühlhausen	4,5
	Stuttgart	15,5											
	Stgt. Mühlhausen	4,5											
	Stuttgart	15,5											
	Stgt. Mühlhausen	4,5											
<table border="1"> <tr> <td></td> <td>Remseck <small>Zentrum</small></td> <td>4,7</td> </tr> <tr> <td></td> <td>Aldingen</td> <td>1,8</td> </tr> </table>		Remseck <small>Zentrum</small>	4,7		Aldingen	1,8	<table border="1"> <tr> <td></td> <td>Remseck <small>Zentrum</small></td> <td>4,7</td> </tr> <tr> <td></td> <td>Aldingen</td> <td>1,8</td> </tr> </table>		Remseck <small>Zentrum</small>	4,7		Aldingen	1,8
	Remseck <small>Zentrum</small>	4,7											
	Aldingen	1,8											
	Remseck <small>Zentrum</small>	4,7											
	Aldingen	1,8											
<table border="1"> <tr> <td></td> <td>Kornwestheim</td> <td>2,1</td> </tr> </table>		Kornwestheim	2,1	<table border="1"> <tr> <td></td> <td>Kornwestheim</td> <td>2,1</td> </tr> </table>		Kornwestheim	2,1						
	Kornwestheim	2,1											
	Kornwestheim	2,1											

3.6 Beschilderung

Stadtteil Pattonville
W34

Datum: 20.03.2022

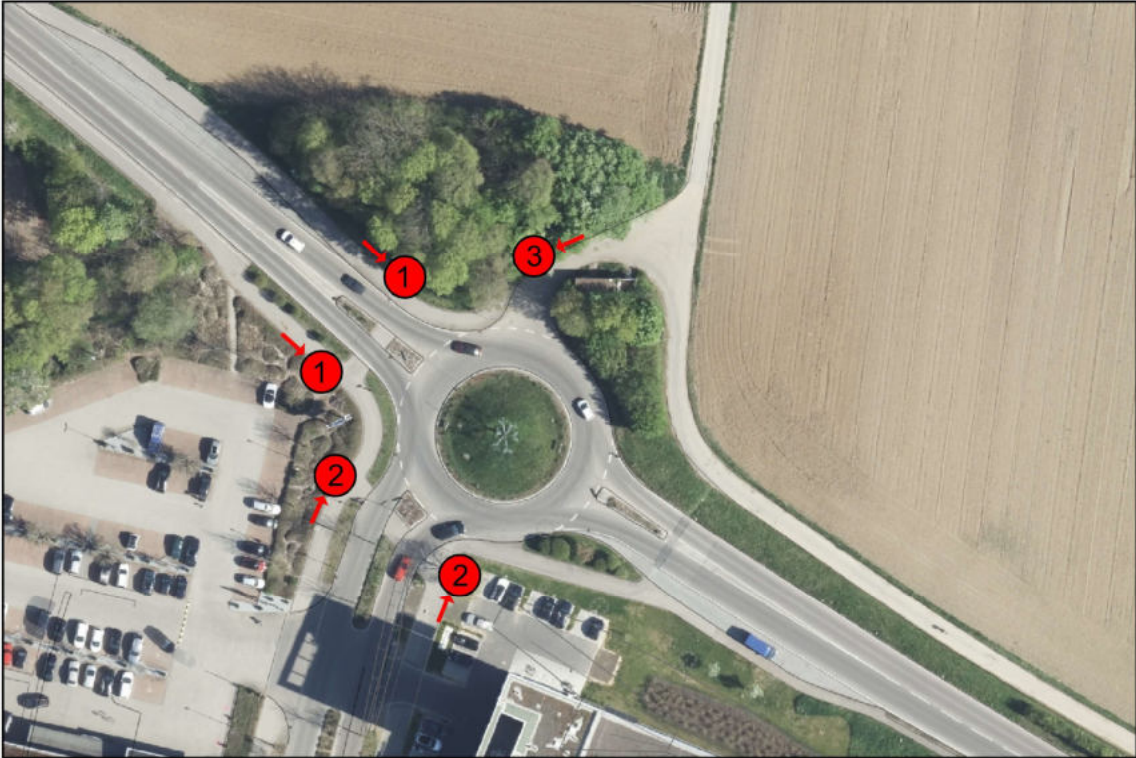
Planverfasser:

Stadt Remseck am Neckar

Fachbereich Bauverwaltung, Stadtplanung
Marktplatz 1 71686 Remseck am Neckar

W35: Zielwegweisung

Luftbild



Beschilderung: Tabellenwegweiser

1	2												
<table border="1"><tr><td></td><td>Oßweil</td><td>1,6</td></tr></table>		Oßweil	1,6	<table border="1"><tr><td></td><td>Oßweil</td><td>1,6</td></tr></table>		Oßweil	1,6						
	Oßweil	1,6											
	Oßweil	1,6											
<table border="1"><tr><td></td><td>Remseck Zentrum</td><td>4,7</td></tr><tr><td></td><td>Aldingen</td><td>2</td></tr></table>		Remseck Zentrum	4,7		Aldingen	2	<table border="1"><tr><td></td><td>Remseck Zentrum</td><td>4,7</td></tr><tr><td></td><td>Aldingen</td><td>2</td></tr></table>		Remseck Zentrum	4,7		Aldingen	2
	Remseck Zentrum	4,7											
	Aldingen	2											
	Remseck Zentrum	4,7											
	Aldingen	2											
<table border="1"><tr><td></td><td>Stuttgart</td><td>17</td></tr><tr><td></td><td>Pattonville</td><td>0,1</td></tr></table>		Stuttgart	17		Pattonville	0,1	<table border="1"><tr><td></td><td>Ludwigsburg</td><td>3,4</td></tr></table>		Ludwigsburg	3,4			
	Stuttgart	17											
	Pattonville	0,1											
	Ludwigsburg	3,4											
3													
<table border="1"><tr><td></td><td>Ludwigsburg</td><td>3,4</td></tr></table>		Ludwigsburg	3,4										
	Ludwigsburg	3,4											
<table border="1"><tr><td></td><td>Stuttgart</td><td>17</td></tr><tr><td></td><td>Pattonville</td><td>0,1</td></tr></table>		Stuttgart	17		Pattonville	0,1							
	Stuttgart	17											
	Pattonville	0,1											

3.6 Beschilderung

Stadtteil Pattonville
W35

Datum: 20.03.2022


Planverfasser:

Stadt Remseck am Neckar

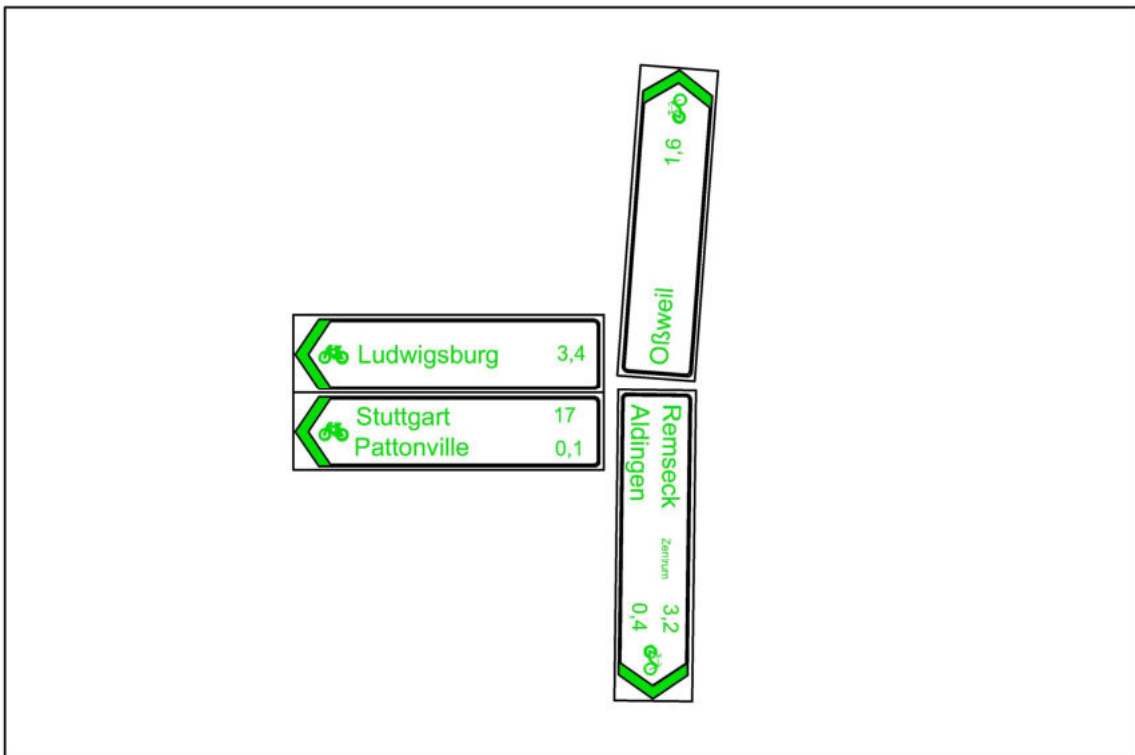
Fachbereich Bauverwaltung, Stadtplanung
Marktplatz 1 71686 Remseck am Neckar

W36: Zielwegweisung

Luftbild



Beschilderung: Zielwegweiser



3.6 Beschilderung

Stadtteil Pattonville
W36

Datum: 20.03.2022


Planverfasser:

Stadt Remseck am Neckar

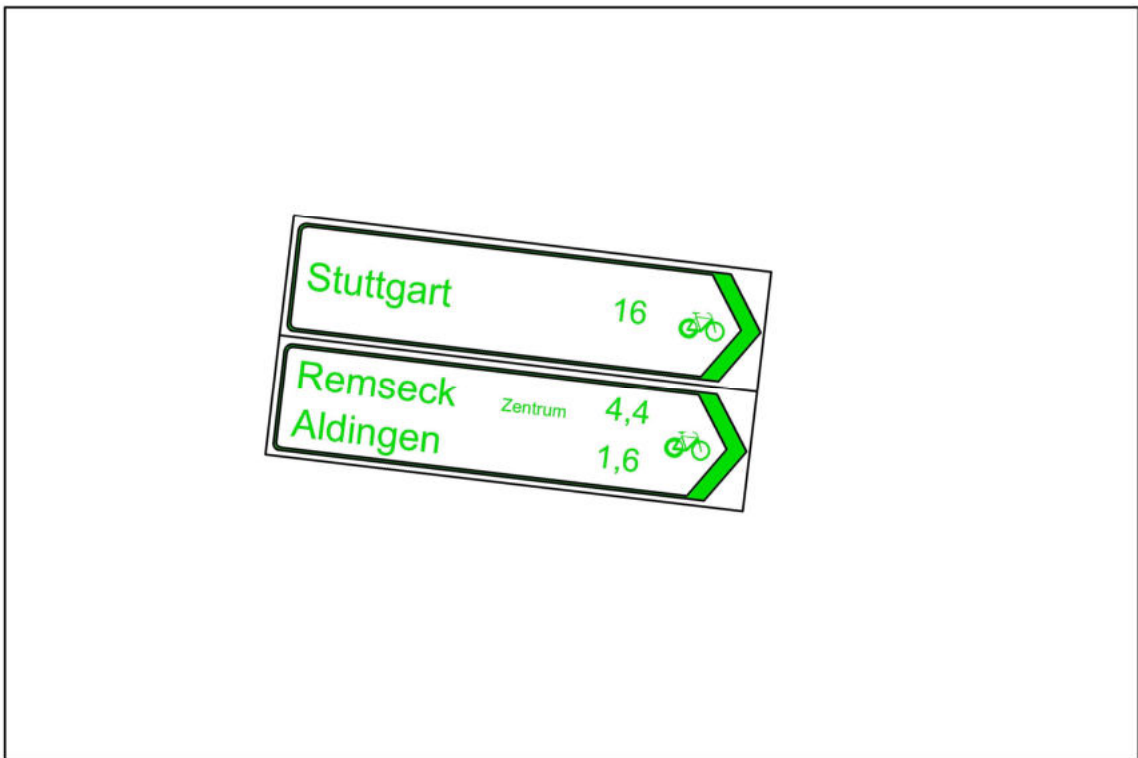
Fachbereich Bauverwaltung, Stadtplanung
Marktplatz 1 71686 Remseck am Neckar

W37: Zielwegweisung

Luftbild



Beschilderung: Zielwegweiser



3.6 Beschilderung

Stadtteil Pattonville
W37

Datum: 20.03.2022


Planverfasser:

Stadt Remseck am Neckar

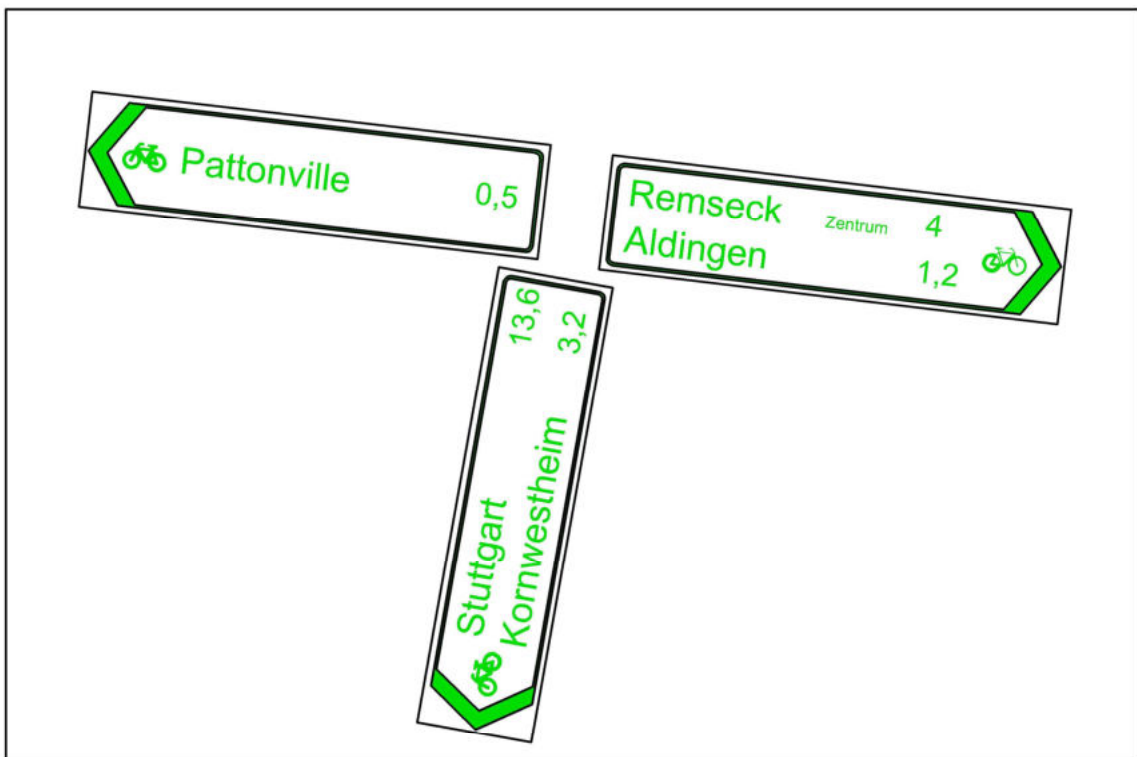
Fachbereich Bauverwaltung, Stadtplanung
Marktplatz 1 71686 Remseck am Neckar

W38: Zielwegweisung

Luftbild



Beschilderung: Zielwegweiser



3.6 Beschilderung

Stadtteil Pattonville
W38

Datum: 20.03.2022


Planverfasser:

Stadt Remseck am Neckar

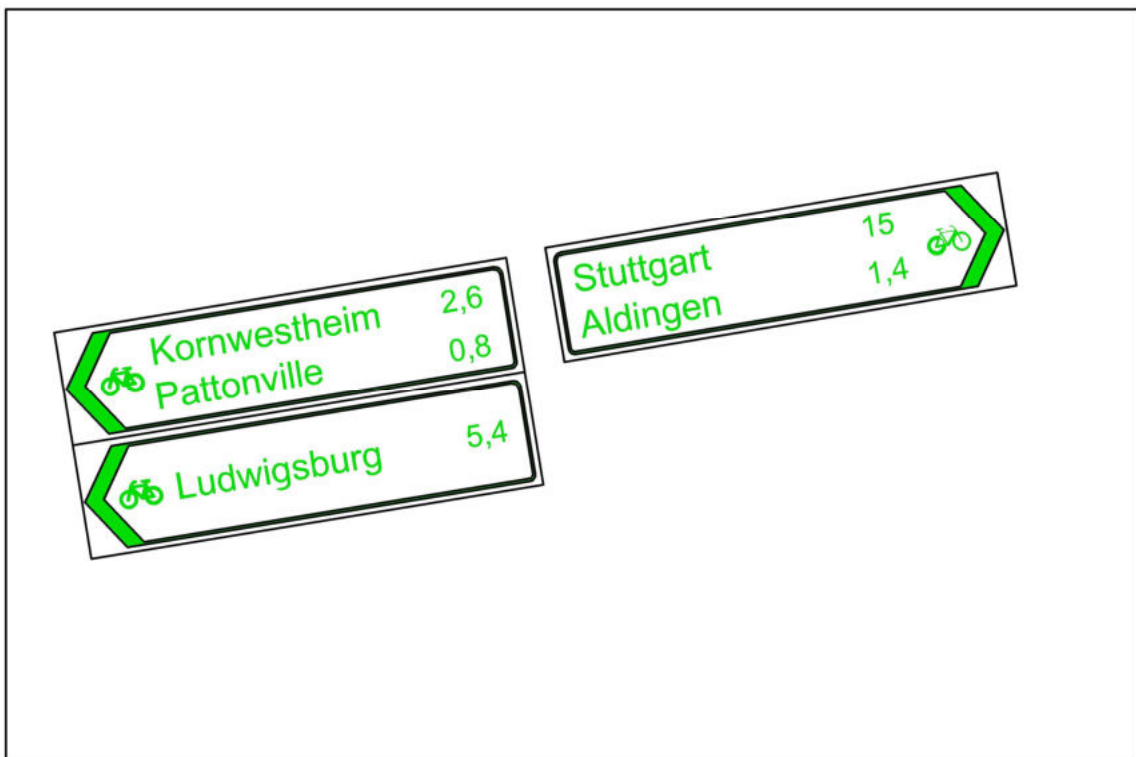
Fachbereich Bauverwaltung, Stadtplanung
Marktplatz 1 71686 Remseck am Neckar

W39: Zielwegweisung

Luftbild



Beschilderung: Zielwegweiser



3.6 Beschilderung

Stadtteil Pattonville
W39

Datum: 20.03.2022

Planverfasser:

Stadt Remseck am Neckar

Fachbereich Bauverwaltung, Stadtplanung
Marktplatz 1 71686 Remseck am Neckar

Zwischenwegweiser Pattonville

Z99: Luftbild



Zwischenwegweiser

①



②



Z100: Luftbild



Zwischenwegweiser

①



②



6. Radverkehrswegweisung

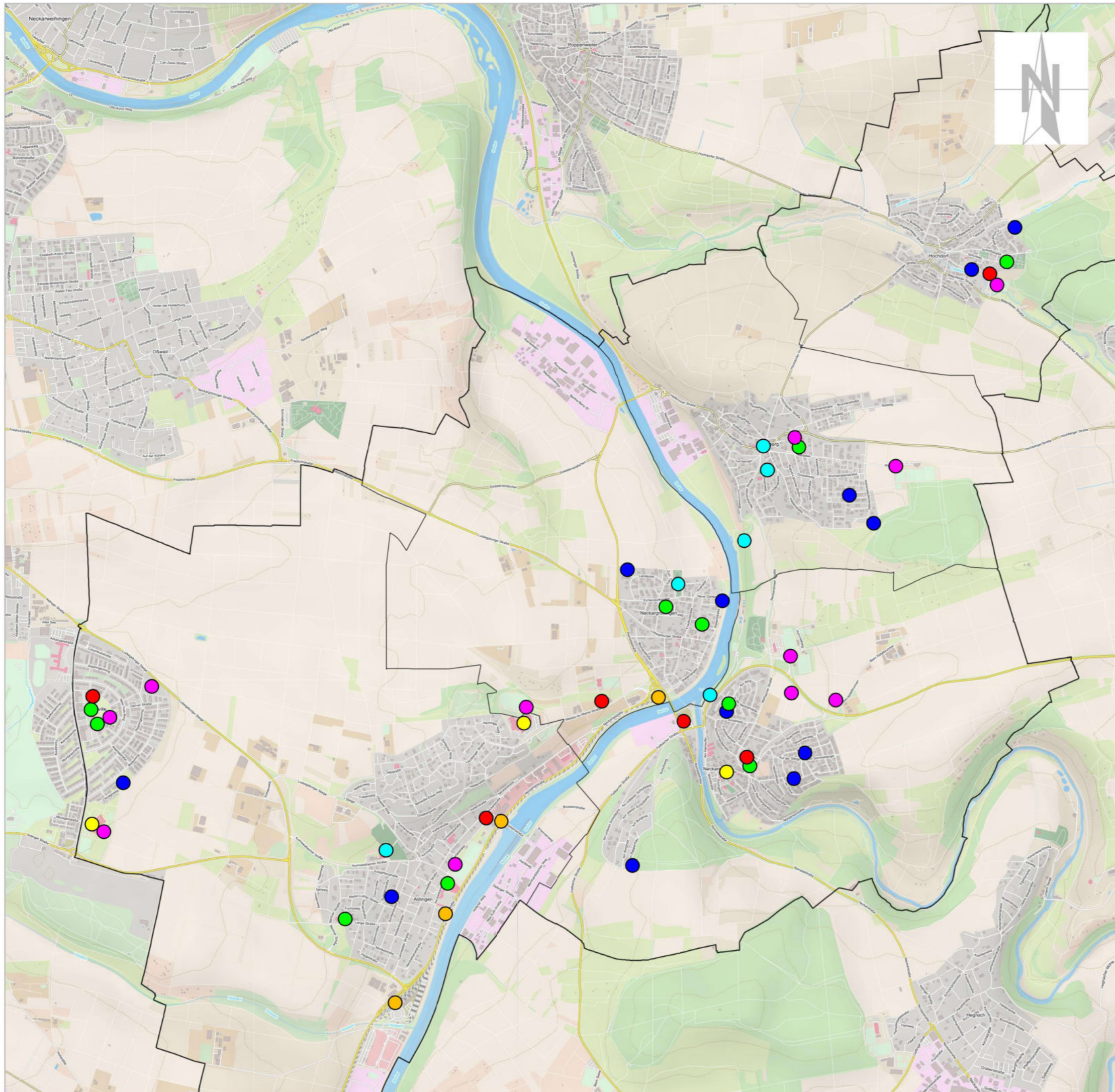
Stadtteil Pattonville
Zwischenwegweiser 99-100
Datum: 20.03.2022

Planverfasser:

Stadt Remseck am Neckar
Fachbereich Bauverwaltung, Stadtplanung
Marktplatz 1 71686 Remseck am Neckar

Anlage 4

Abstellanlagen



Legende

- Grundschulen und Kindergarten
- weiterführende Schulen
- Spielplätze
- Sportplätze
- öffentliche Plätze
- öffentliche Einrichtungen
- ÖPNV



Remseck am Neckar
Große Kreisstadt

Remseck am Neckar Radverkehrskonzept Abstellanlagen

Lageplan
vom 05.03.2022

Planverfasser:
Stadt Remseck am Neckar
Fachbereich Bauverwaltung, Stadtplanung
Marktplatz 1 71686 Remseck am Neckar

Legende

- Grundschohlen und Kindergarten
- weiterführende Schulen
- Spielplätze
- Sportplätze
- öffentliche Plätze
- öffentliche Einrichtungen
- ÖPNV



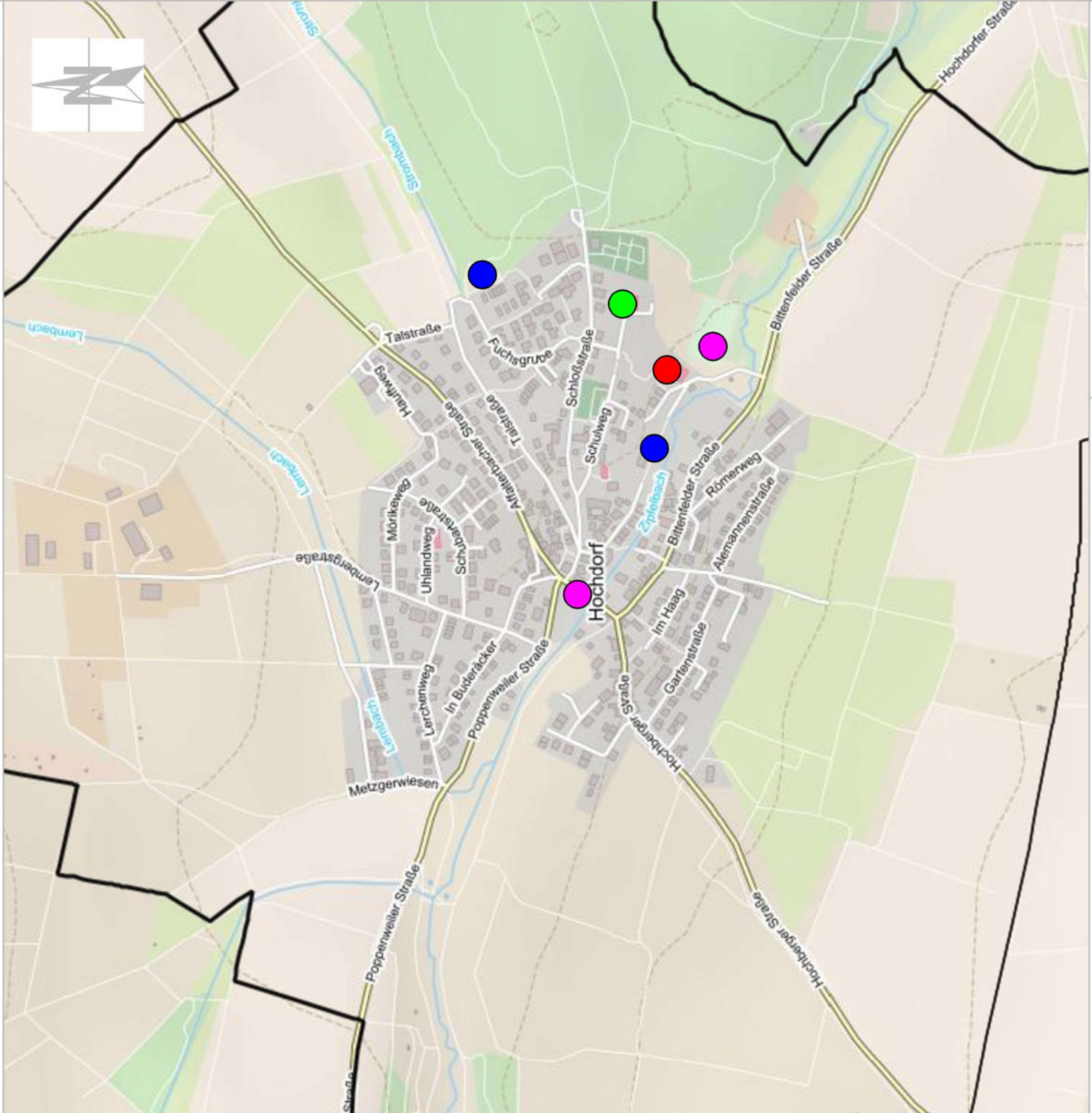
Radverkehrskonzept Stadtteil Hochdorf

Abstellanlagen

Lageplan

vom 05.03.2022

Planverfasser:
Stadt Remseck am Neckar
Fachbereich Bauverwaltung, Stadtplanung
Marktplatz 1 71686 Remseck am Neckar



Legende

- Grundschohlen und Kindergarten
- weiterführende Schulen
- Spielplätze
- Sportplätze
- öffentliche Plätze
- öffentliche Einrichtungen
- ÖPNV



Stadtteil Hochberg

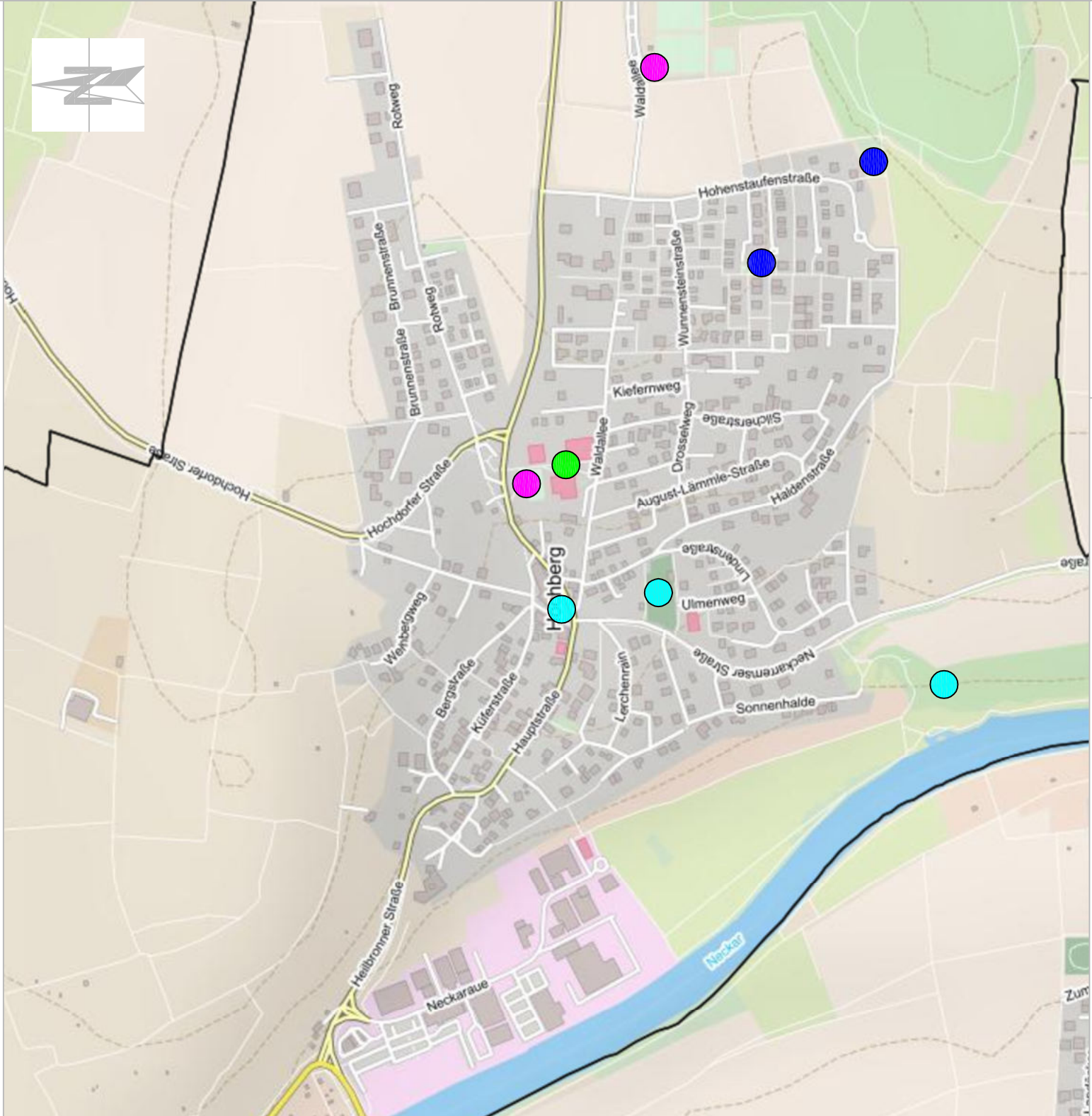
Radverkehrskonzept

Abstellanlagen

Lageplan

vom 05.03.2022

Planverfasser:
Stadt Remseck am Neckar
Fachbereich Bauverwaltung, Stadtplanung
Marktplatz 1 71686 Remseck am Neckar



Legende

- Grundschohlen und Kindergarten
- weiterführende Schulen
- Spielplätze
- Sportplätze
- öffentliche Plätze
- öffentliche Einrichtungen
- ÖPNV



Stadtteil Neckarrens

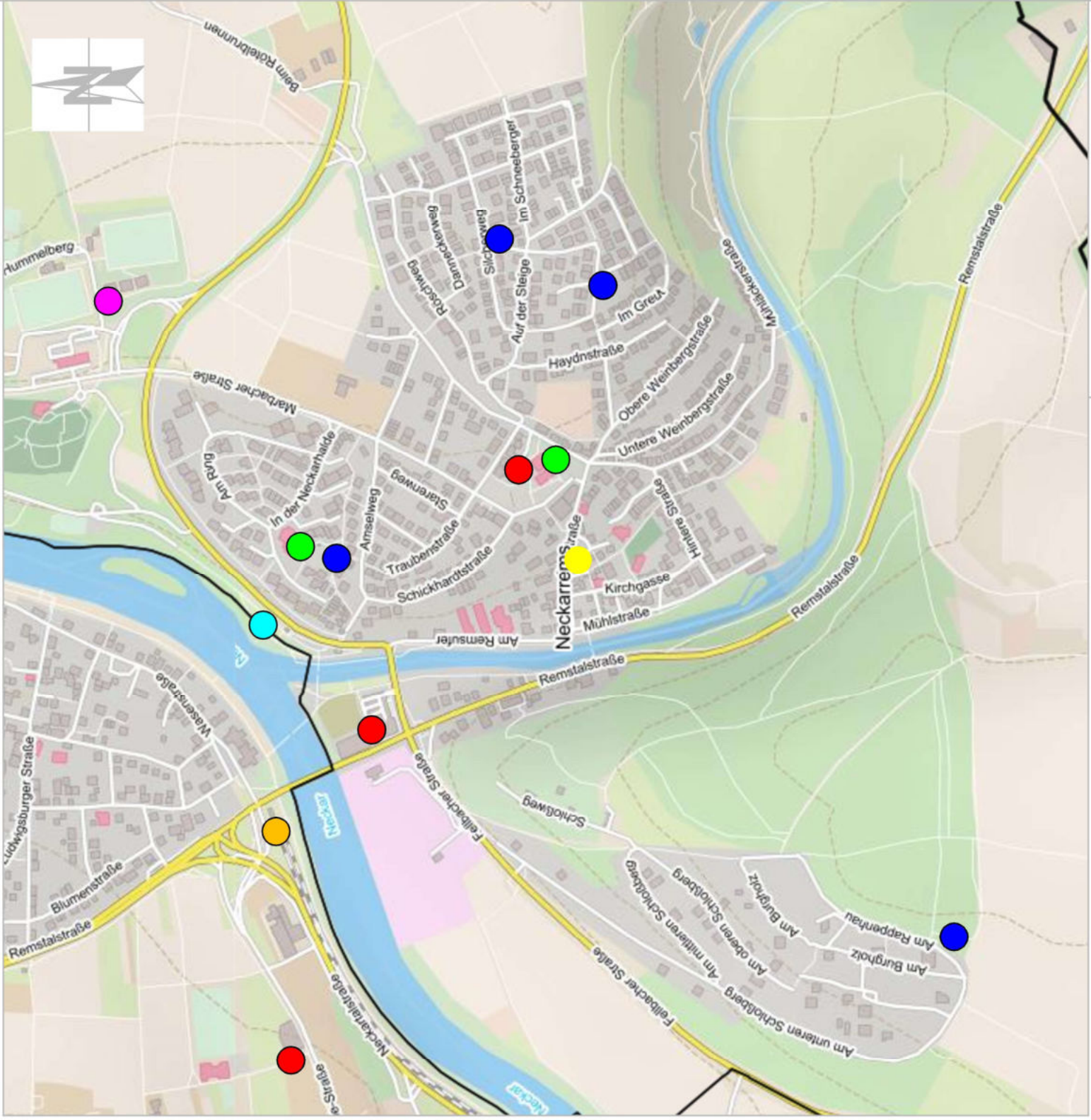
Radverkehrskonzept

Abstellanlagen

Lageplan

vom 05.03.2022

Planverfasser:
Stadt Remseck am Neckar
Fachbereich Bauverwaltung, Stadtplanung
Marktplatz 1 71686 Remseck am Neckar



Legende

- Grundsulen und Kindergärten
- weiterführende Schulen
- Spielplätze
- Sportplätze
- öffentliche Plätze
- öffentliche Einrichtungen
- ÖPNV



Stadtteil Neckargröningen

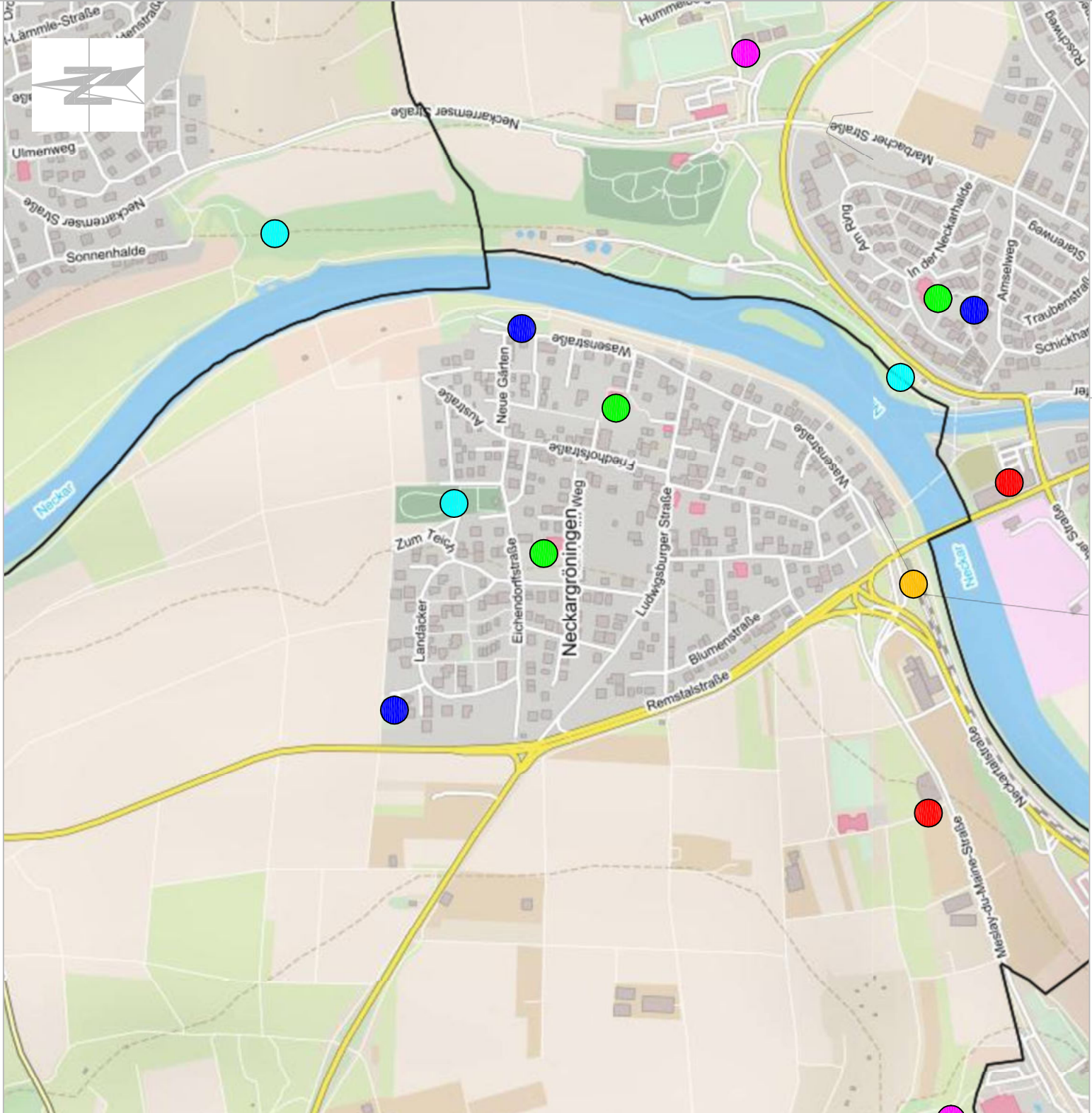
Radverkehrskonzept

Abstellanlagen

Lageplan

vom 05.03.2022

Planverfasser:
Stadt Remseck am Neckar
Fachbereich Bauverwaltung, Stadtplanung
Marktplatz 1 71686 Remseck am Neckar



Legende

- Grundschulen und Kindergärten
- weiterführende Schulen
- Spielplätze
- Sportplätze
- öffentliche Plätze
- öffentliche Einrichtungen
- ÖPNV



Stadtteil Aldingen

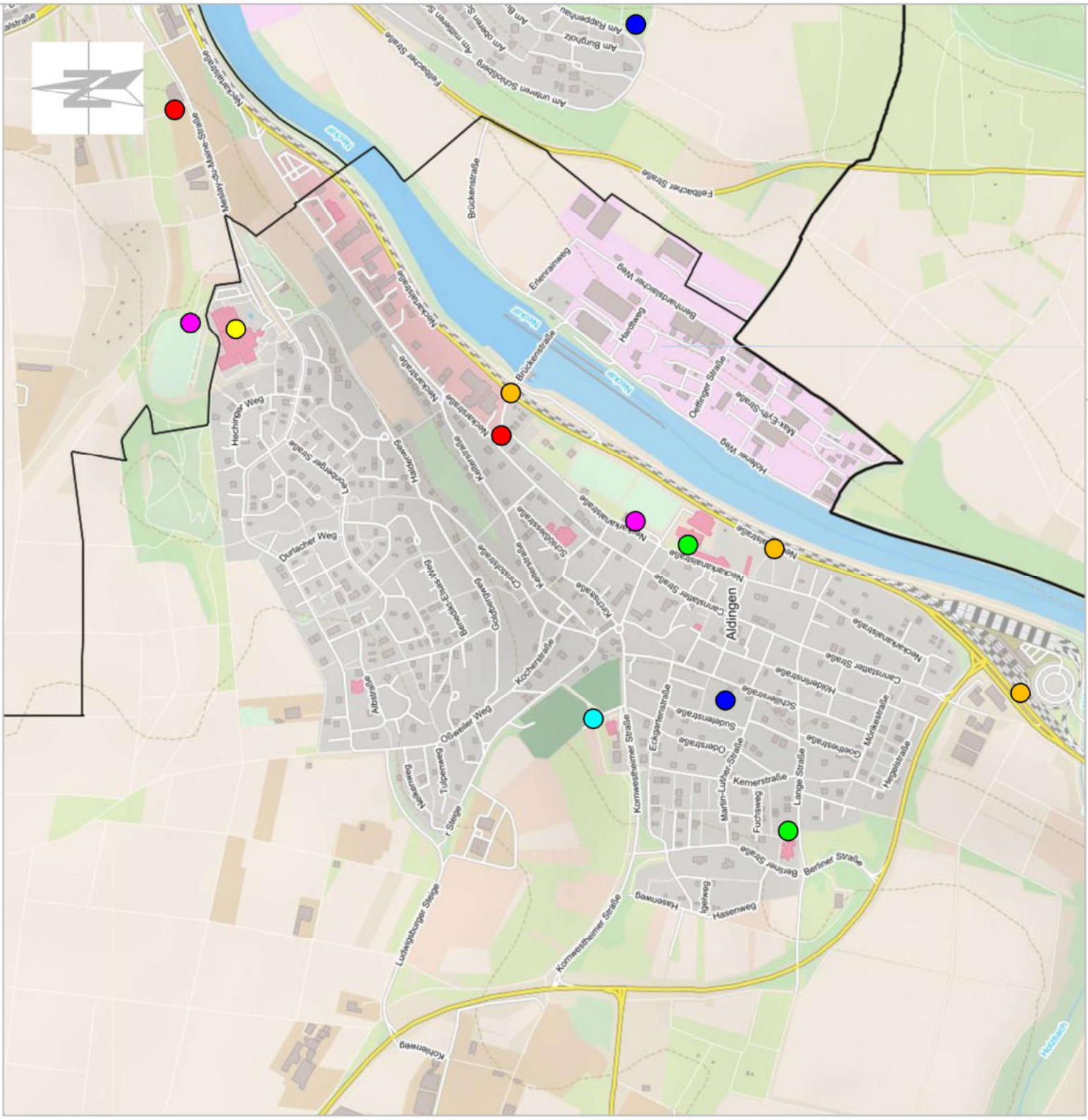
Radverkehrskonzept

Abstellanlagen

Lageplan

vom 05.03.2022

Planverfasser:
Stadt Remseck am Neckar
 Fachbereich Bauverwaltung, Stadtplanung
 Marktplatz 1 71686 Remseck am Neckar



Legende

- Grundschohlen und Kindergarten
- weiterföhrende Schulen
- Spielplätze
- Sportplätze
- öffentliche Plätze
- öffentliche Einrichtungen
- ÖPNV



Stadtteil Pattonville

Radverkehrskonzept

Abstellanlagen

Lageplan

vom 05.03.2022

Planverfasser:
Stadt Remseck am Neckar
Fachbereich Bauverwaltung, Stadtplanung
Marktplatz 1 71686 Remseck am Neckar

